



Atlas cartographique du SAGE du bassin versant du Lez

Août 2024



Version soumise à adoption par la CLE du 17 septembre 2024



Table des matières

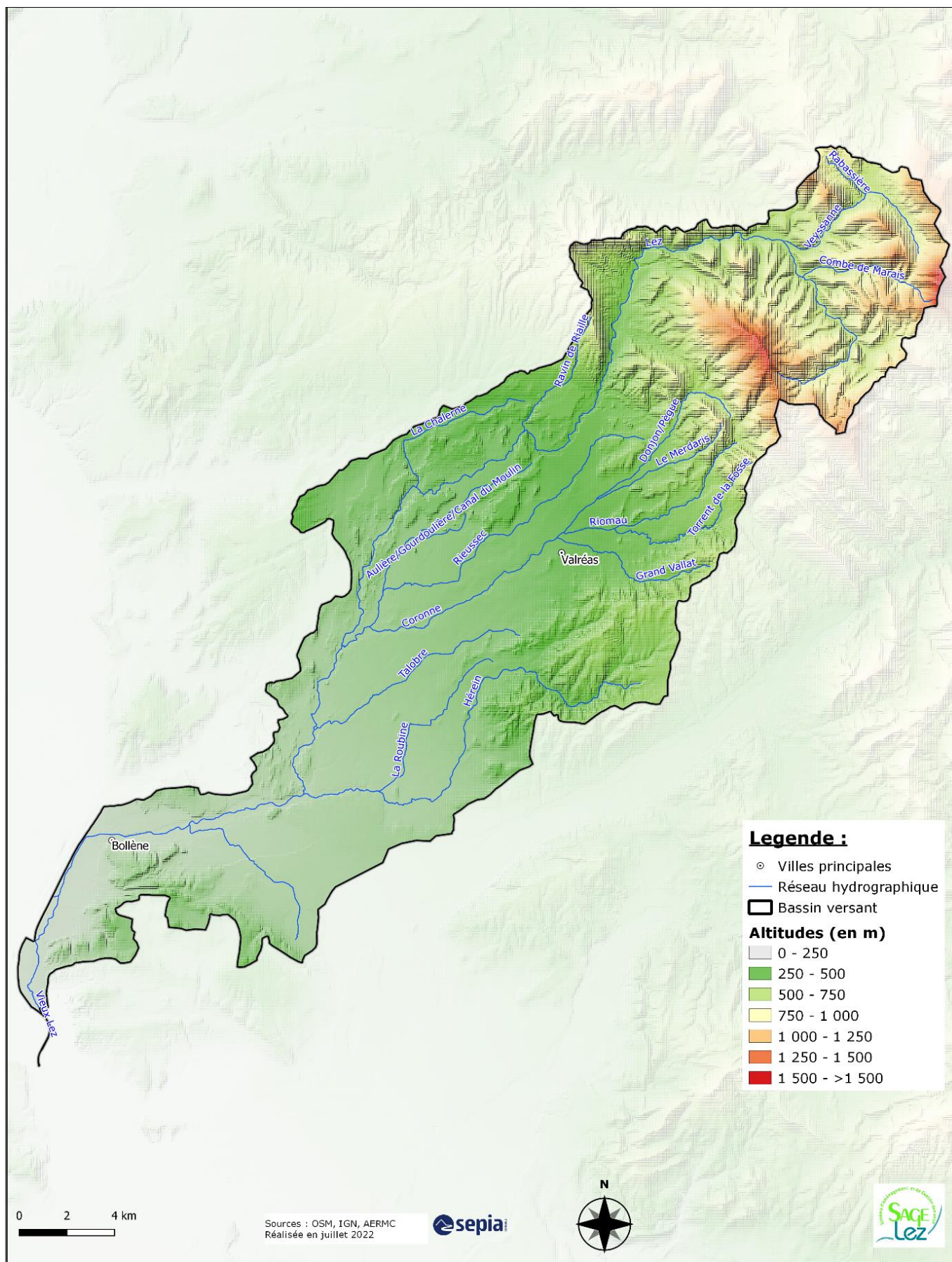
I. Synthèse état des lieux	5
Carte 1 - Périmètre du SAGE : le bassin versant du Lez	6
Carte 2 - Contexte administratif du périmètre du SAGE.....	7
Carte 3 – Occupation des sols.....	8
Carte 4 – Orientations technico-économiques majoritaires des communes du périmètre du SAGE	9
Carte 5 – Zones humides du bassin versant du Lez	10
Carte 6 – Objectifs de bon état écologique des masses d’eau superficielles	11
Carte 7 - Etat écologique des masses d’eau superficielles.....	12
Carte 8 – Etat chimique des masses d’eau superficielles.....	13
Carte 9 – Objectifs de bon état chimique et quantitatif des masses d’eau souterraines.....	14
Carte 10 – Etat quantitatif des masses d’eau souterraines	15
Carte 11 – Etat chimique des masses d’eau souterraines	16
II. Orientation A.....	17
Carte 12 - Disposition A4 : Acteurs compétents en alimentation en eau potable.....	18
Carte 13 - Disposition A4 : Acteurs compétents en assainissement collectif	19
Carte 14 - Disposition A4 : Acteurs compétents GEMAPI.....	20
III. Orientation B.....	21
Carte 15 - Disposition B9 : Zone de Répartition des Eaux du lez	22
Carte 16 – Disposition B10 : Points nodaux du périmètre du SAGE	23
IV. Orientation C.....	24
Carte 17 – Disposition C1 : Nappe du Miocène du Comtat incluse dans le périmètre du SAGE	25
Carte 18 - Disposition C3 : Zone de Protection Renforcée de la "Molasse du Miocène du Comtat" du périmètre du SAGE.....	26
Carte 19 – Disposition C5 : Niveau de fonctionnement des systèmes d’assainissement collectif.	27
Carte 20 – Disposition C8 : Zones urbanisées du périmètre du SAGE	28
V. Orientation D	29
Carte 21 - Disposition D1 : Continuité écologique	30
Carte 22 - Disposition D2 : Echelle d’analyse de l’impact cumulé des prélèvements sur les milieux aquatiques	31
Carte 23 – Disposition D4 : Périmètre de l’Arrêté Préfectoral de Protection des Habitats Naturels du Lez et de ses affluents	32

Carte 24 – Disposition D6 : Les zones humides du périmètre du SAGE	33
Carte 25a – Disposition D8 : Atlas des zones humides – La Veysanne.....	34
Carte 25b – Disposition D8 : Atlas des zones humides – Lez amont - Montjoux	35
Carte 25c – Disposition D8 : Atlas des zones humides – Lez amont - Taulignan	36
Carte 25d – Disposition D8 : Atlas des zones humides – Lez médian - Colonzelle	37
Carte 25e – Disposition D8 : Atlas des zones humides - Lez aval- Suze la Rousse.....	38
Carte 25f – Disposition D8 : Atlas des zones humides - Lez aval - amont Bollène.....	39
Carte 25g – Disposition D8 : Atlas des zones humides - Lez aval – aval Bollène.....	40
Carte 25h – Disposition D8 : Atlas des zones humides – Coronne amont.....	41
Carte 25i – Disposition D8 : Atlas des zones humides – Coronne aval	42
Carte 25j – Disposition D8 : Atlas des zones humides – Hérin amont	43
Carte 25k – Disposition D8 : Atlas des zones humides – Hérin aval	44
VI. Orientation E.....	45
Carte 26a – Disposition E2 : Espace de Bon Fonctionnement concerté – La Veysanne	46
Carte 26b – Disposition E2 : Espace de Bon Fonctionnement concerté – Lez amont - Montjoux...	47
Carte 26c – Disposition E2 : Espace de Bon Fonctionnement concerté – Lez amont - Taulignan...	48
Carte 26d – Disposition E2 : Espace de Bon Fonctionnement concerté – Lez médian - Colonzelle	49
Carte 26e – Disposition E2 : Espace de Bon Fonctionnement concerté - Lez aval - Suze la Rousse	50
Carte 26f – Disposition E2 : Espace de Bon Fonctionnement concerté – Lez aval - amont Bollène	51
Carte 26g – Disposition E2 : Espace de Bon Fonctionnement concerté - Lez aval – aval Bollène ..	52
Carte 26h – Disposition E2 : Espace de Bon Fonctionnement concerté – Coronne amont.....	53
Carte 26i – Disposition E2 : Espace de Bon Fonctionnement concerté – Coronne aval.....	54
Carte 26j – Disposition E2 : Espace de Bon Fonctionnement concerté – Hérin amont.....	55
Carte 26k – Disposition E2 : Espace de Bon Fonctionnement concerté – Hérin aval.....	56
Carte 27a – Disposition E3 : Espace de Bon Fonctionnement morphologique nécessaire – La Veysanne.....	57
Carte 27b – Disposition E3 : Espace de Bon Fonctionnement morphologique nécessaire – Lez amont - Montjoux	58
Carte 27c – Disposition E3 : Espace de Bon Fonctionnement morphologique nécessaire – Lez amont - Taulignan.....	59
Carte 27d – Disposition E3 : Espace de Bon Fonctionnement morphologique nécessaire – Lez amont médian - Colonzelle.....	60
Carte 27e – Disposition E3 : Espace de Bon Fonctionnement morphologique nécessaire - Lez aval - Suze la Rousse.....	61

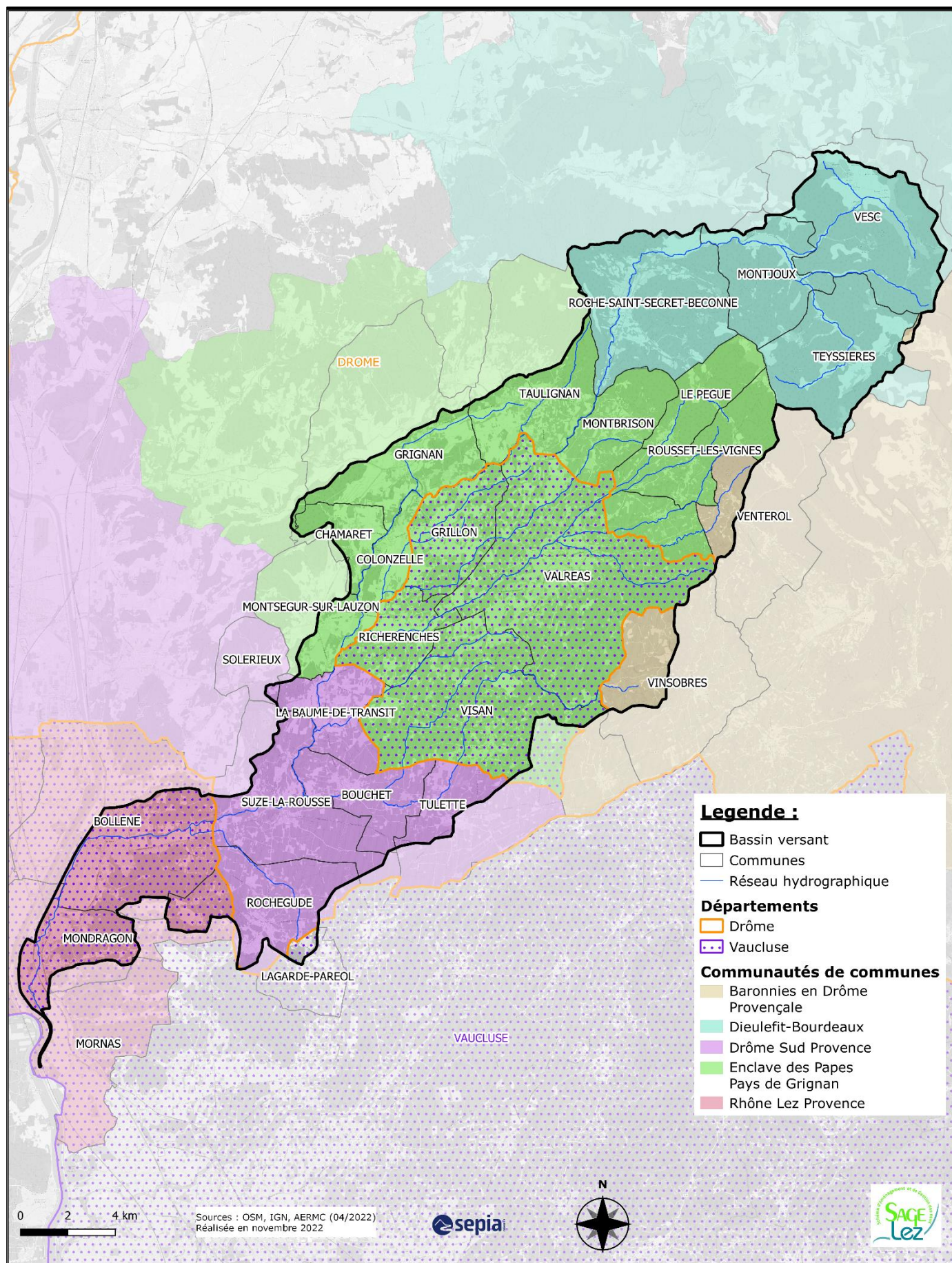
Carte 27f – Disposition E3 : Espace de Bon Fonctionnement morphologique nécessaire - Lez aval - amont Bollène.....	62
Carte 27g – Disposition E3 : Espace de Bon Fonctionnement morphologique nécessaire - Lez aval – aval Bollène.....	63
Carte 27h – Disposition E3 : Espace de Bon Fonctionnement morphologique nécessaire – Coronne amont.....	64
Carte 27i – Disposition E3 : Espace de Bon Fonctionnement morphologique nécessaire – Coronne aval.....	65
Carte 27j – Disposition E3 : Espace de Bon Fonctionnement morphologique nécessaire – Hérin amont.....	66
Carte 27k – Disposition E3 : Espace de Bon Fonctionnement morphologique nécessaire – Hérin aval.....	67
VII. Orientation F.....	68
Carte 28a – Disposition F1 : Zones d’Expansion des Crues - secteur Lez amont Taulignan.....	69
Carte 28b – Disposition F1 : Zones d’Expansion des Crues - secteur Grillon amont.....	70
Carte 28c – Disposition F1 : Zones d’Expansion des Crues - secteur Grillon aval.....	71
Carte 28d – Disposition F1 : Zones d’Expansion des Crues - secteur Hérin.....	72

Synthèse état des lieux

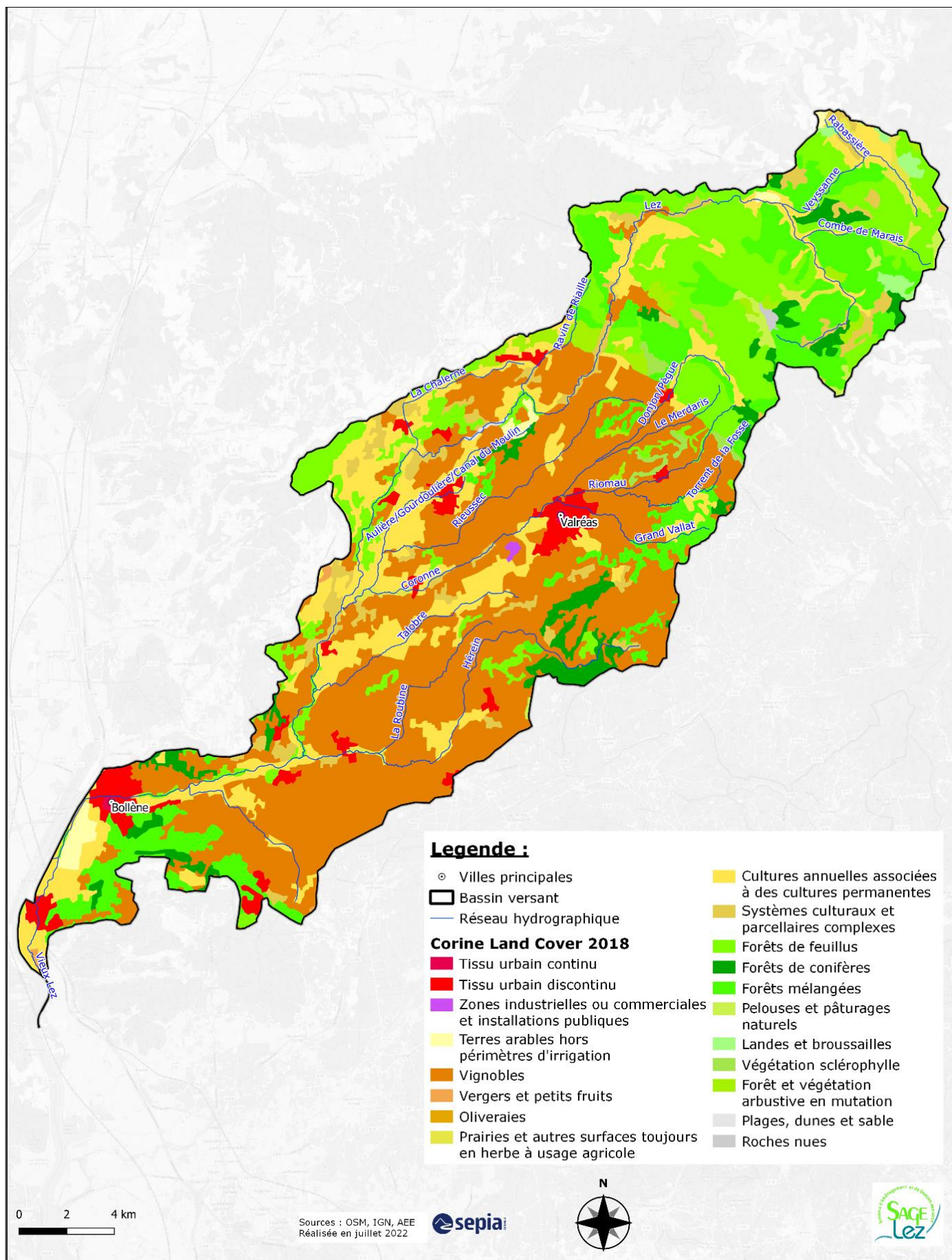
Carte 1 - Périmètre du SAGE : le bassin versant du Lez



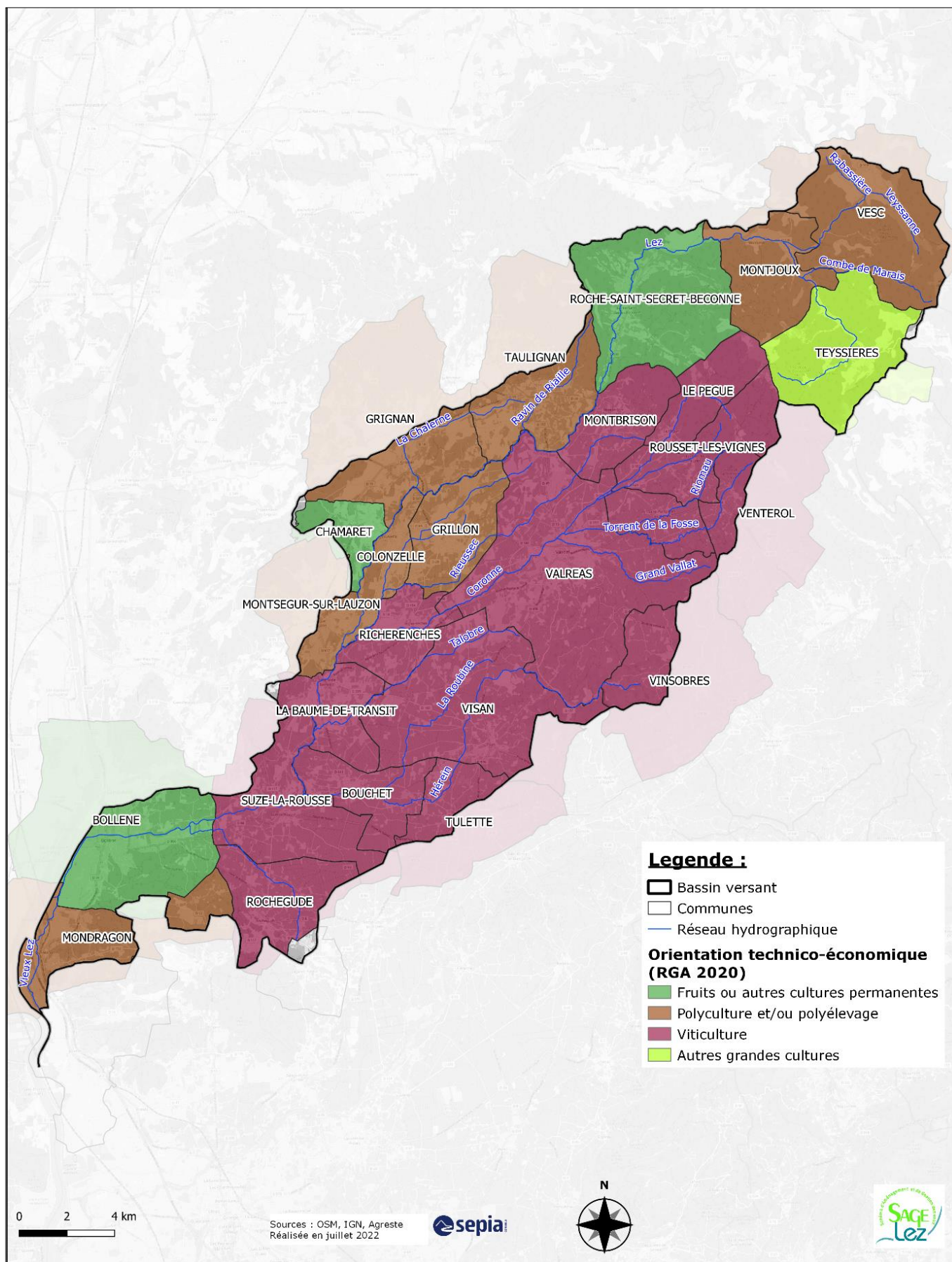
Carte 2 - Contexte administratif du périmètre du SAGE



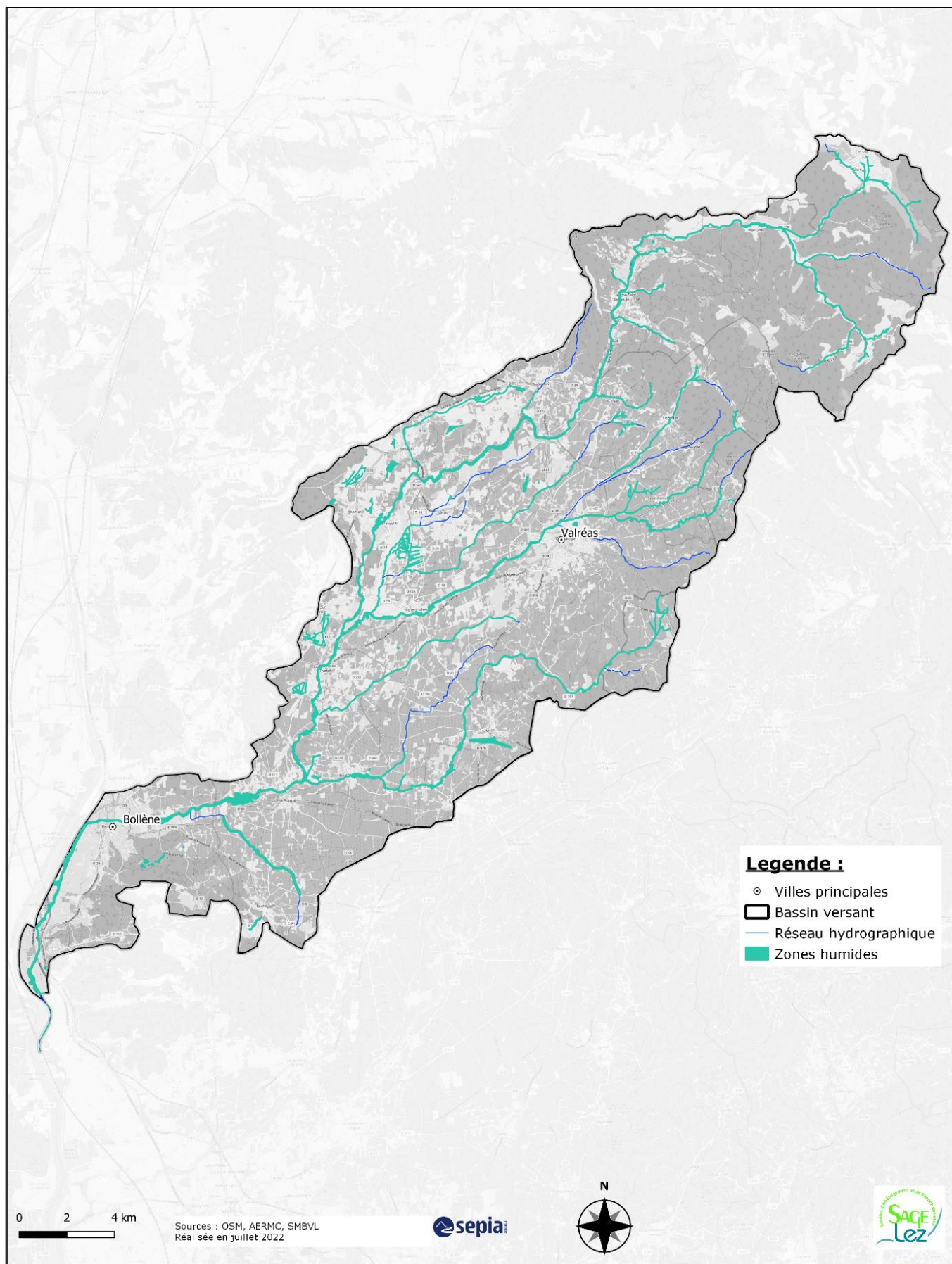
Carte 3 – Occupation des sols



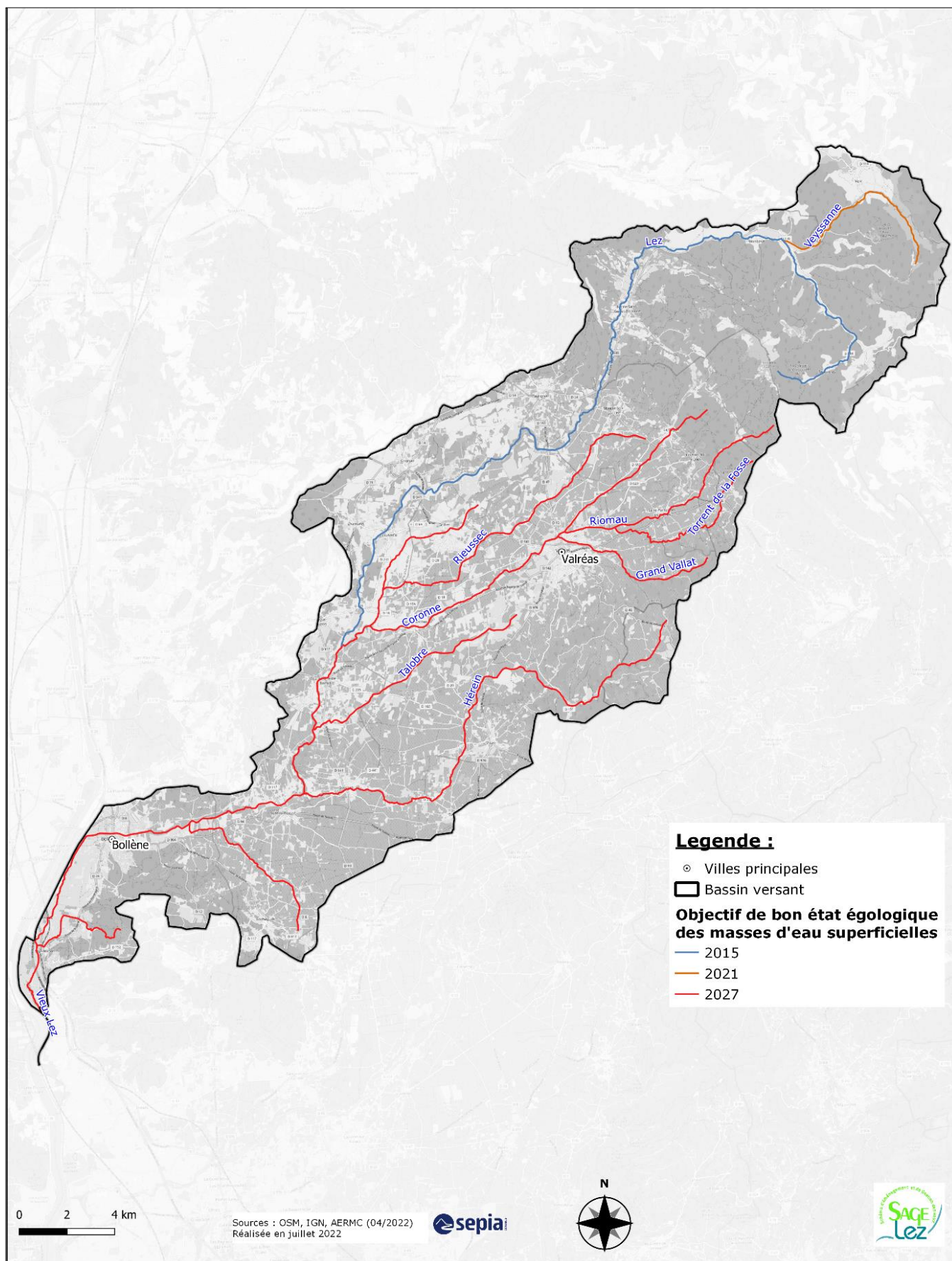
Carte 4 – Orientations technico-économiques majoritaires des communes du périmètre du SAGE



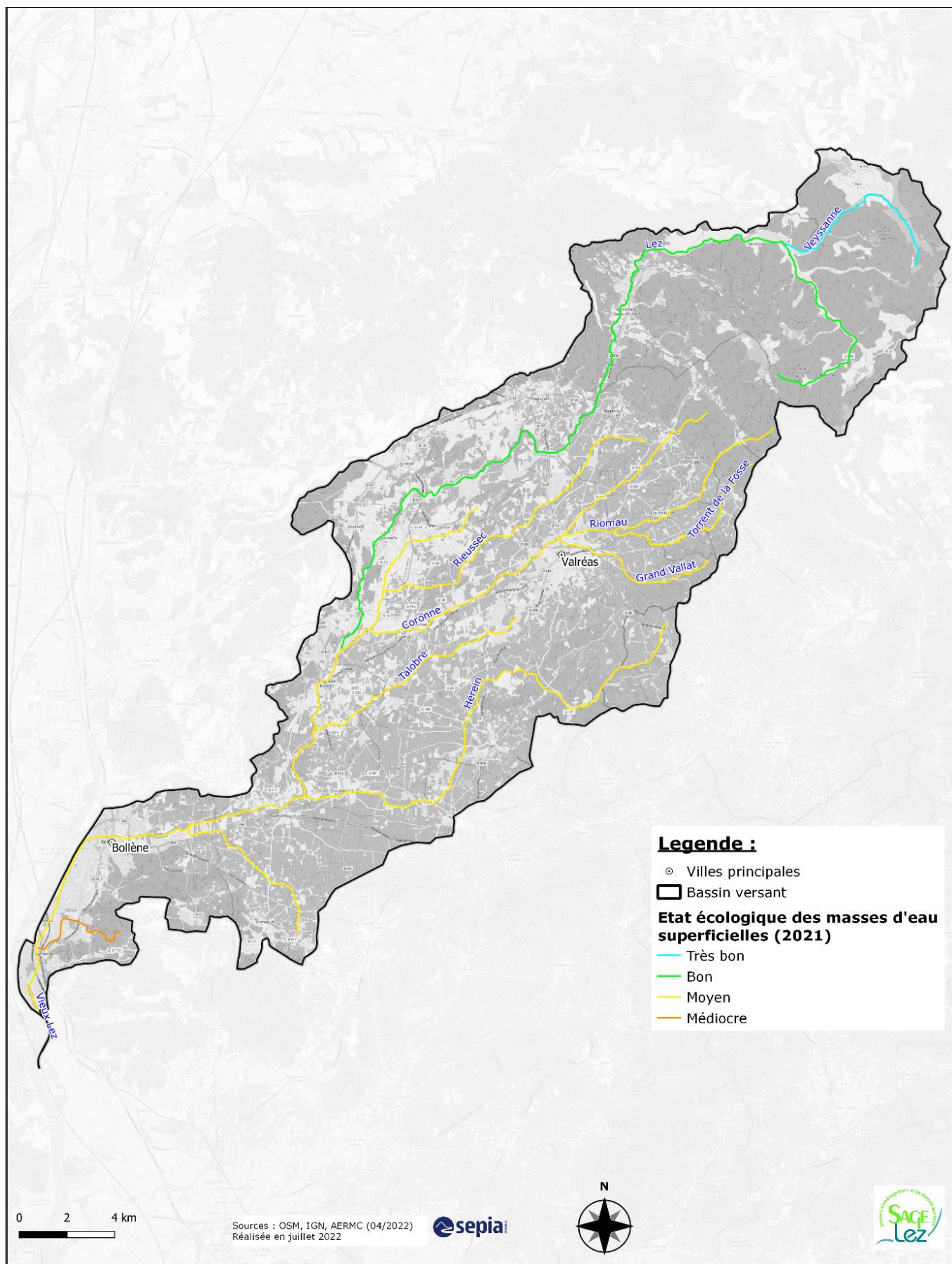
Carte 5 – Zones humides du bassin versant du Lez



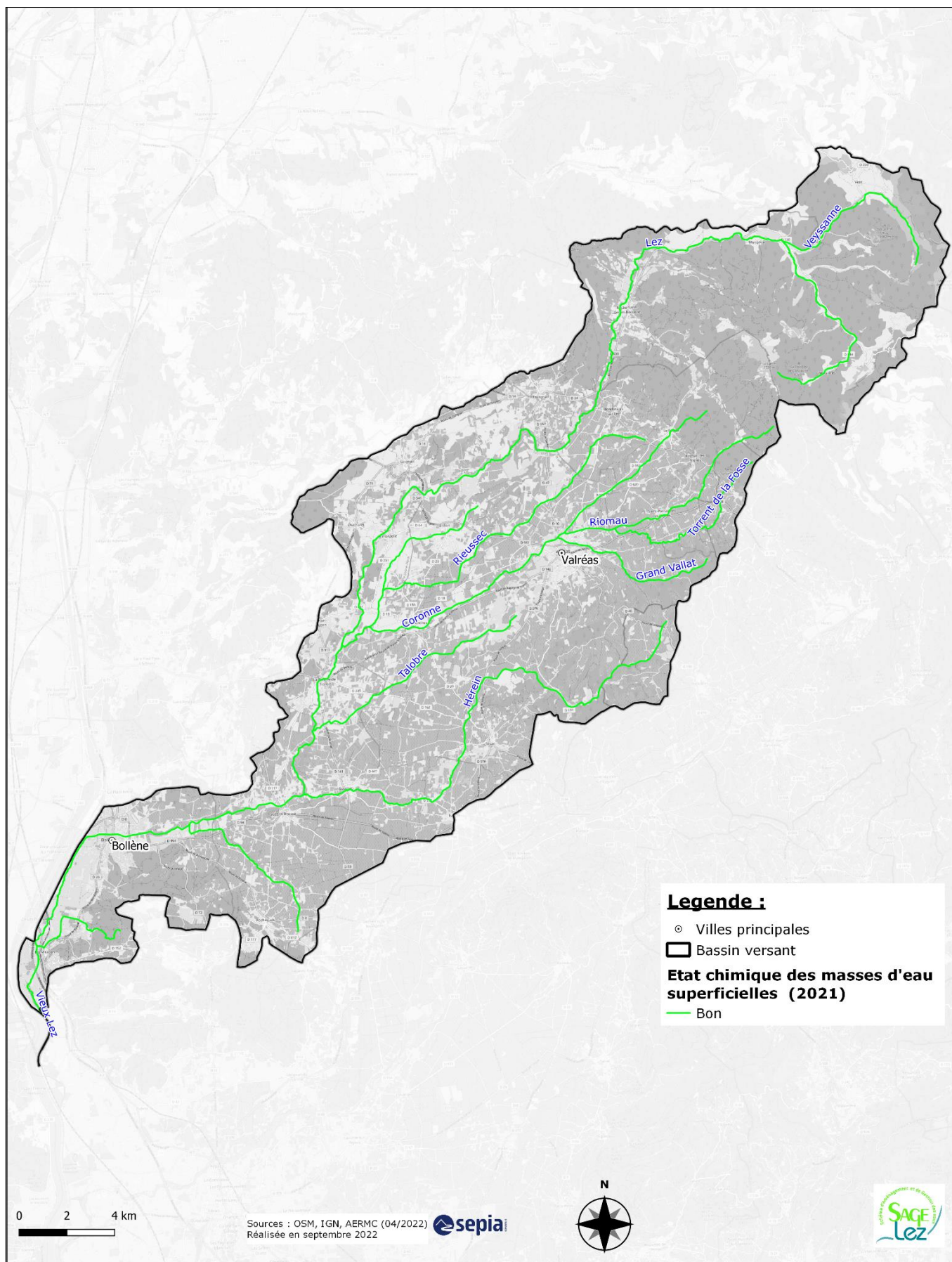
Carte 6 – Objectifs de bon état écologique des masses d’eau superficielles



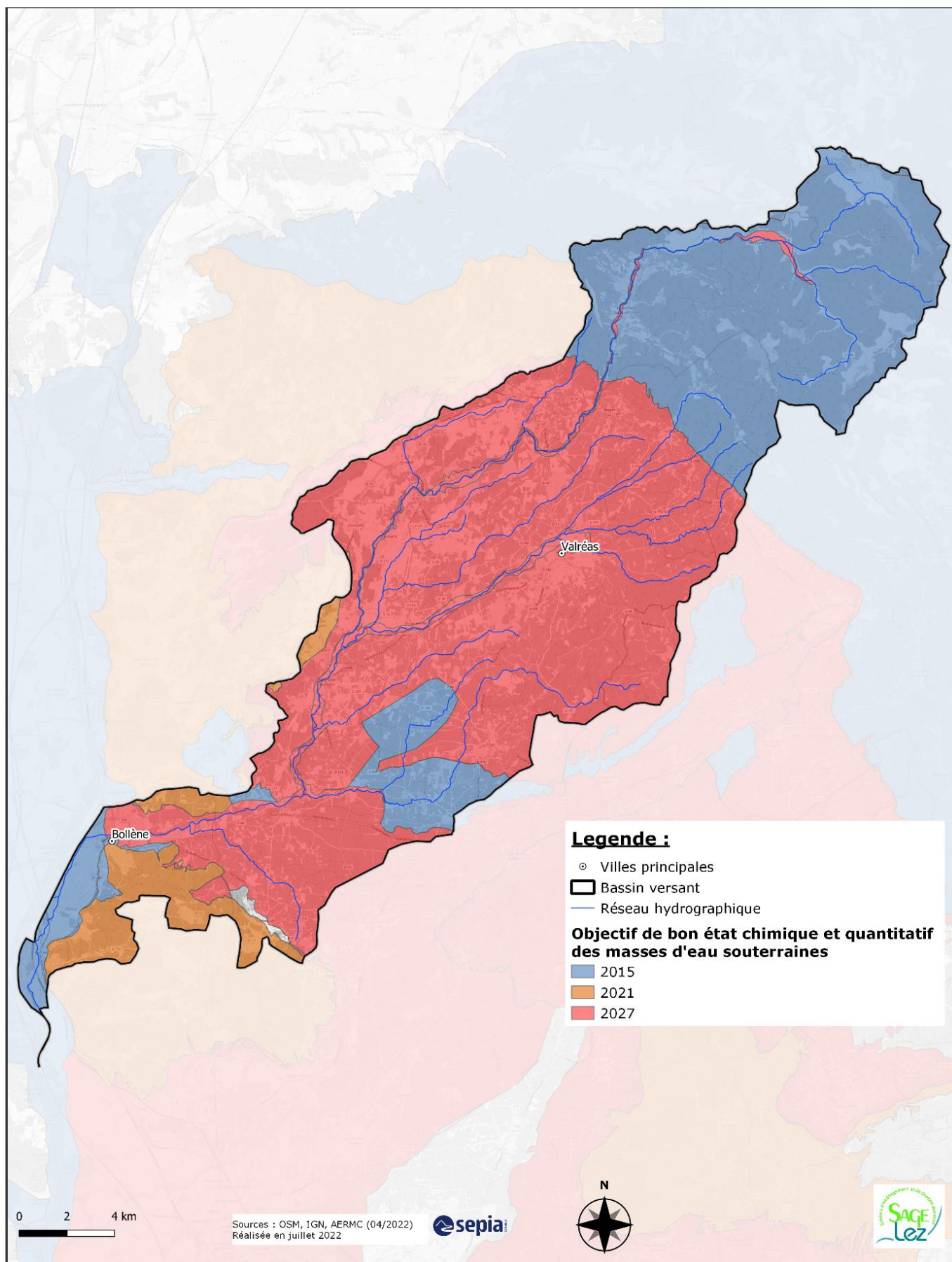
Carte 7 - Etat écologique des masses d'eau superficielles



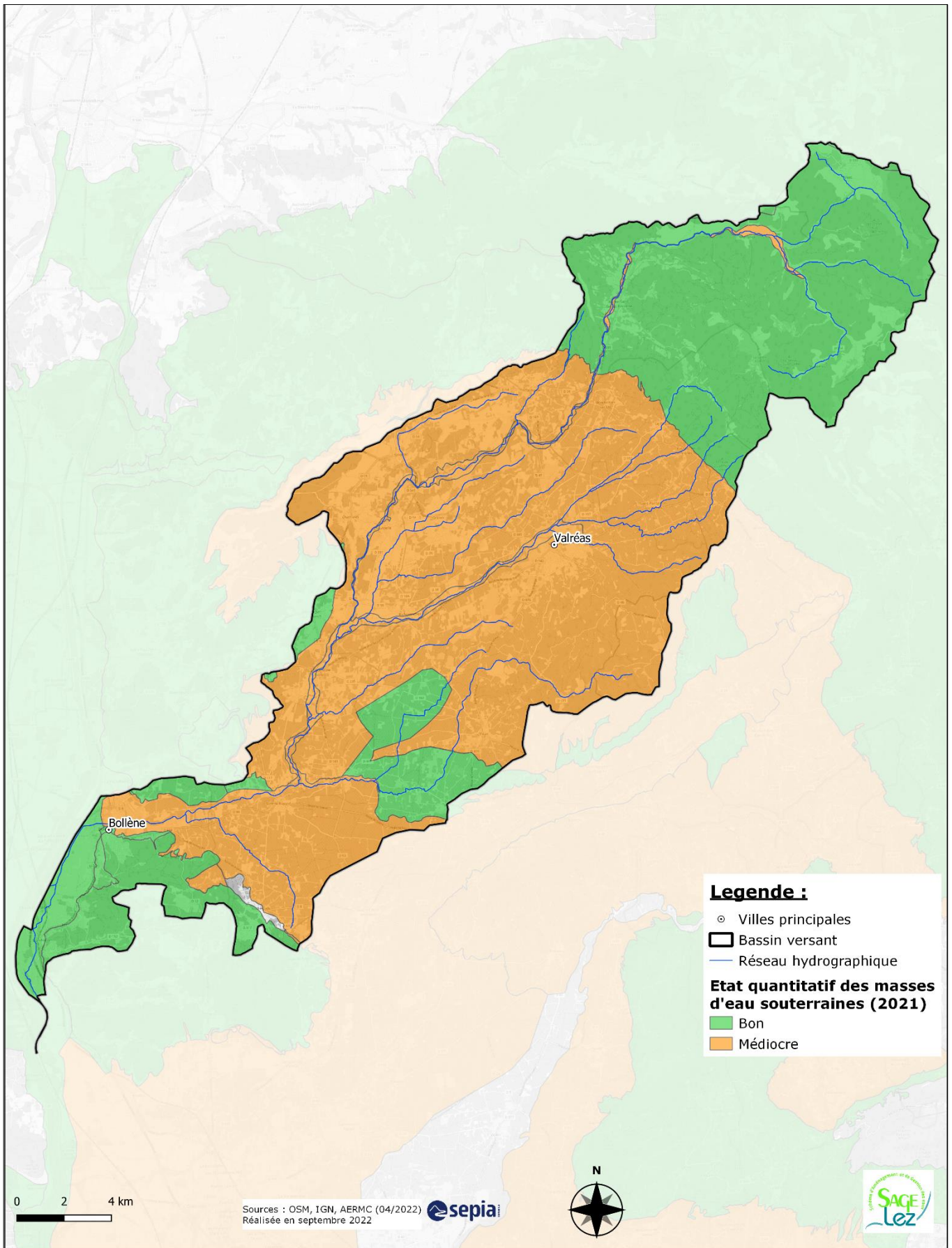
Carte 8 – Etat chimique des masses d'eau superficielles



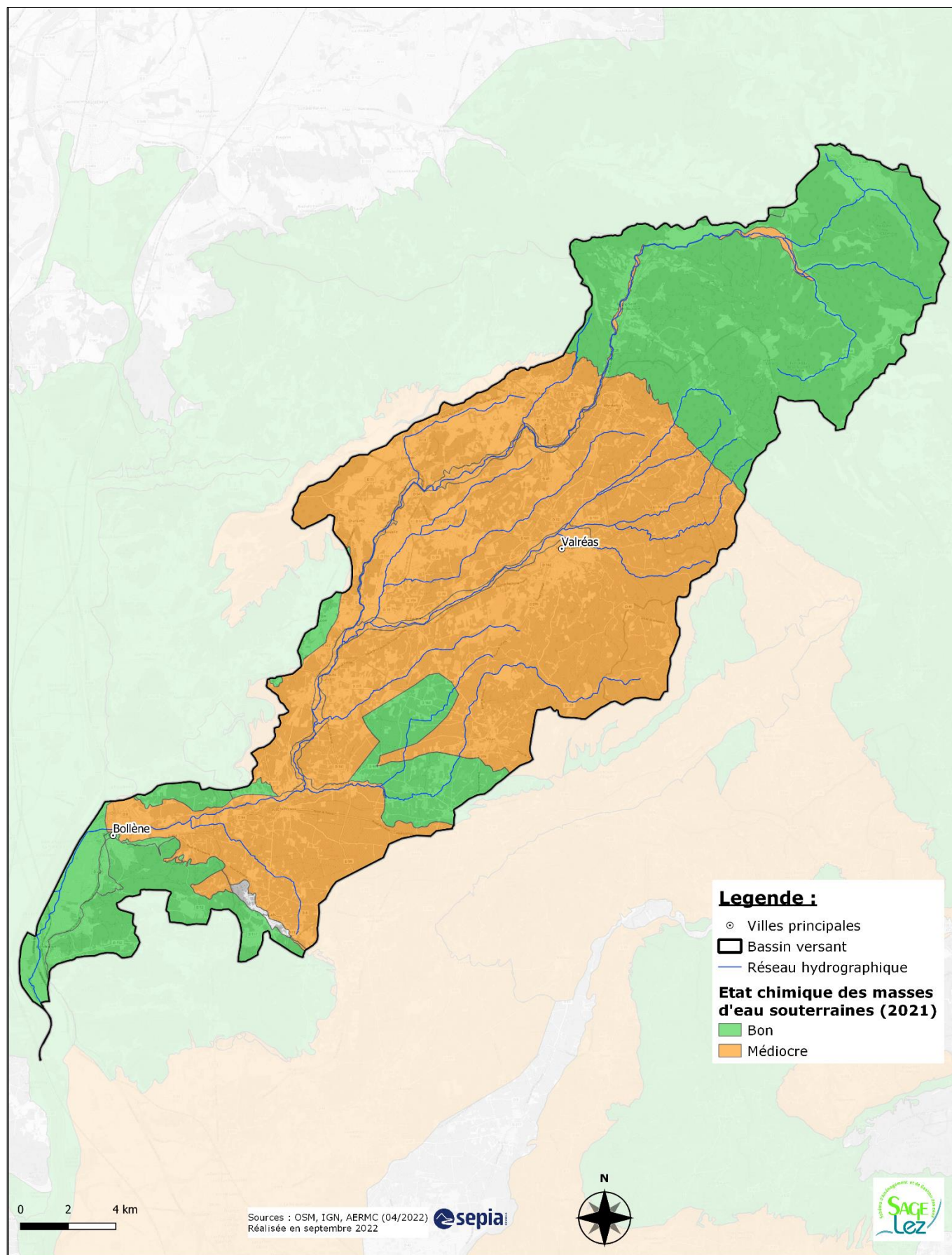
Carte 9 – Objectifs de bon état chimique et quantitatif des masses d'eau souterraines



Carte 10 – Etat quantitatif des masses d'eau souterraines

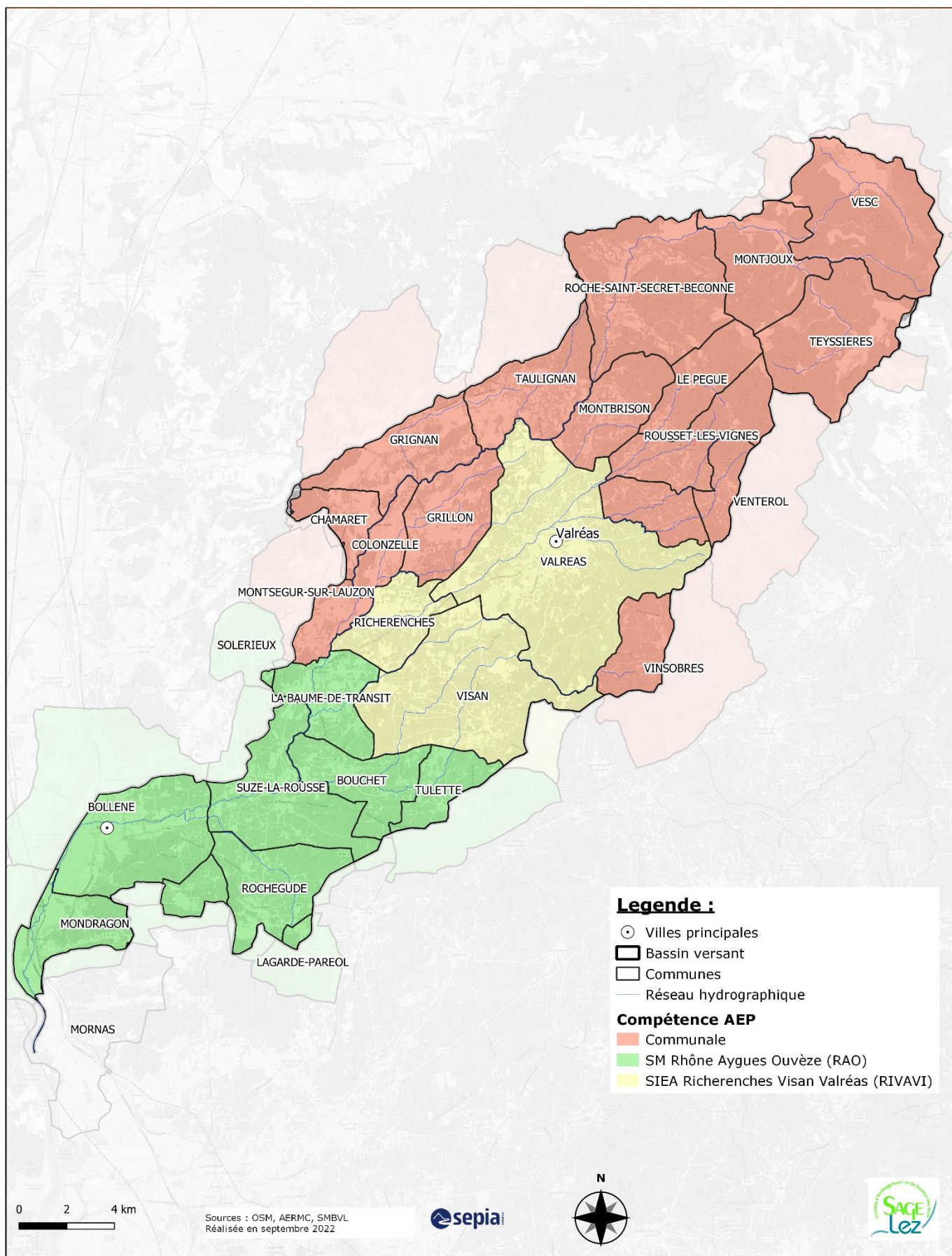


Carte 11 – Etat chimique des masses d'eau souterraines

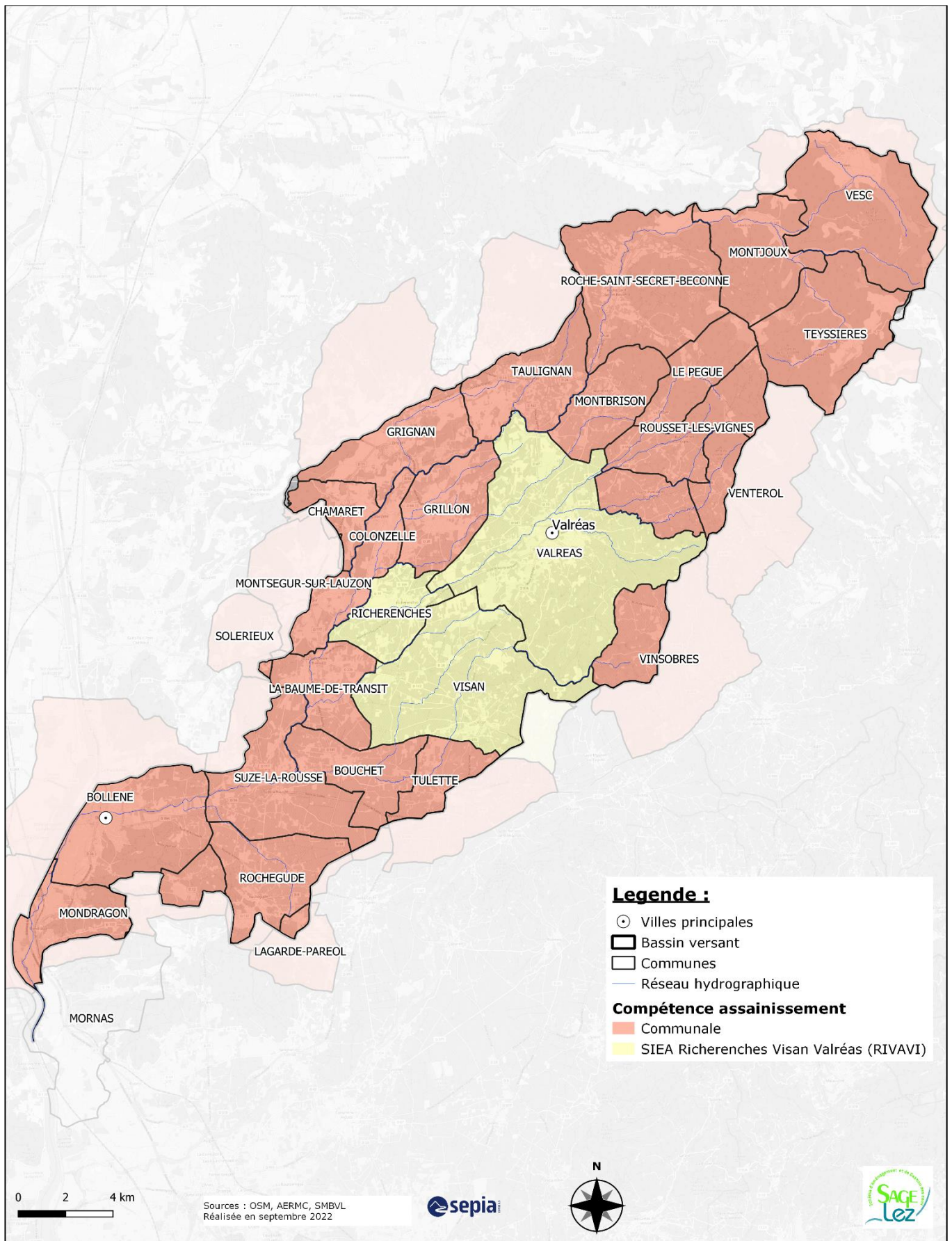


II. Orientation A

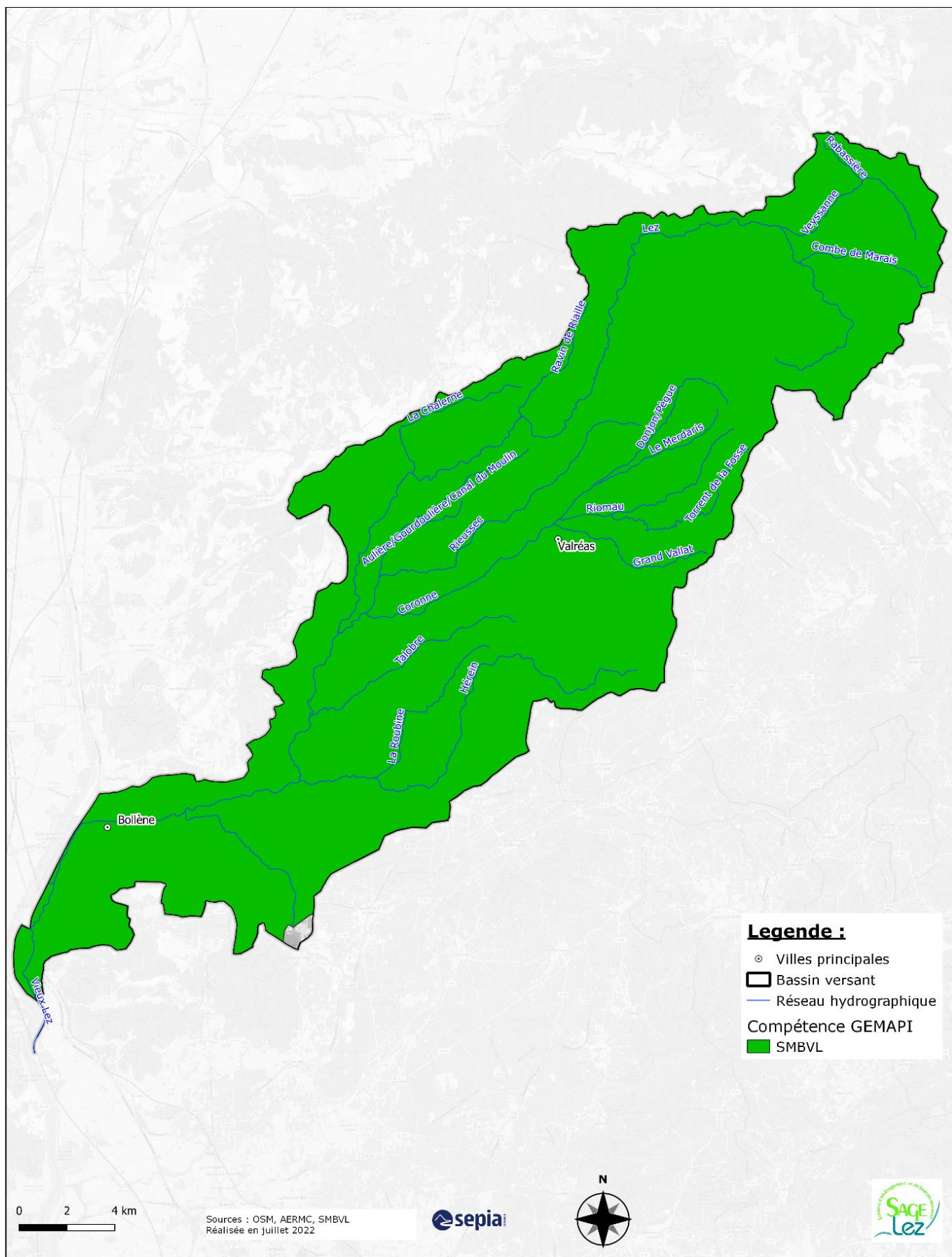
Carte 12 - Disposition A4 : Acteurs compétents en alimentation en eau potable



Carte 13 - Disposition A4 : Acteurs compétents en assainissement collectif

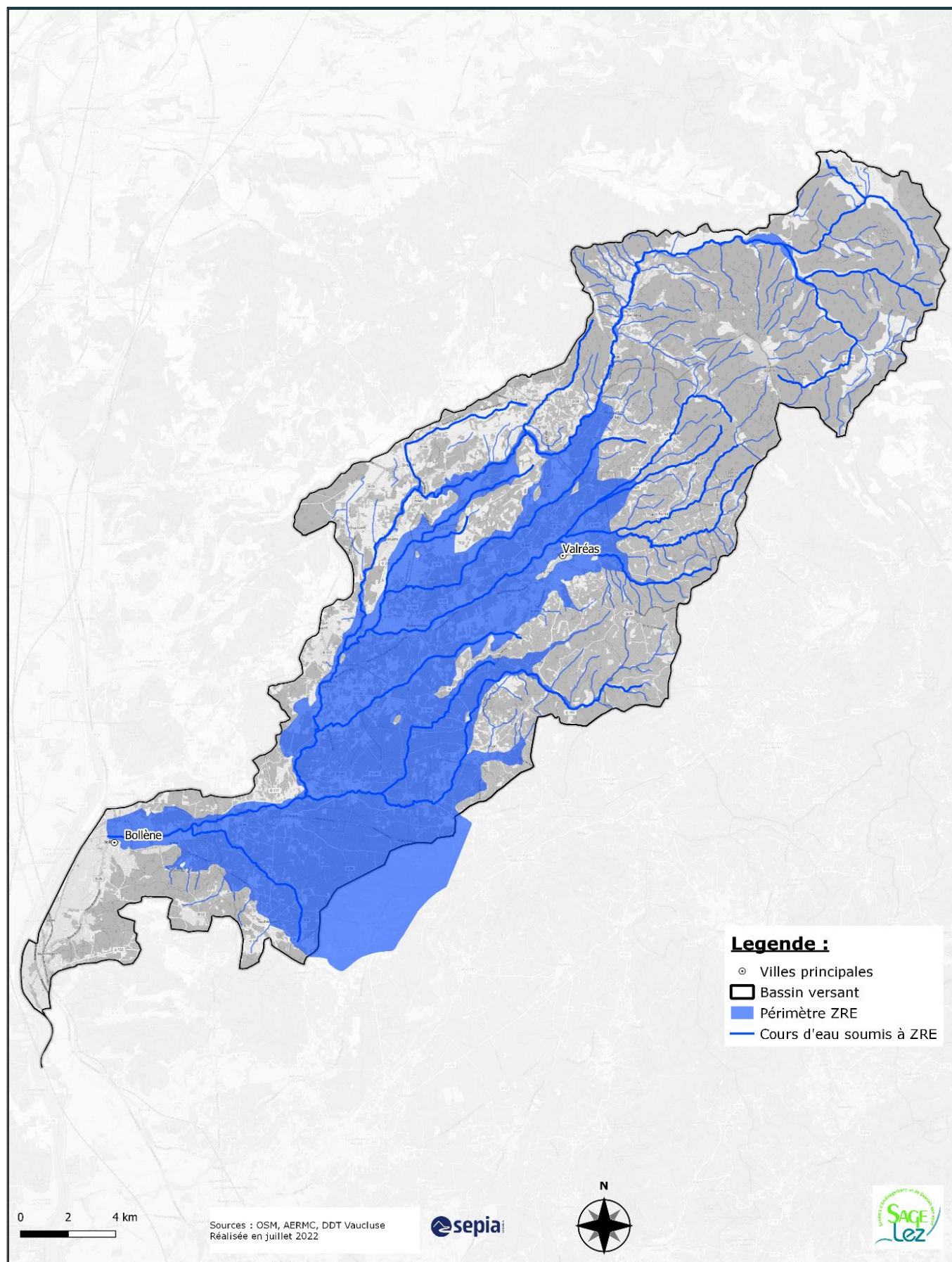


Carte 14 - Disposition A4 : Acteurs compétents GEMAPI

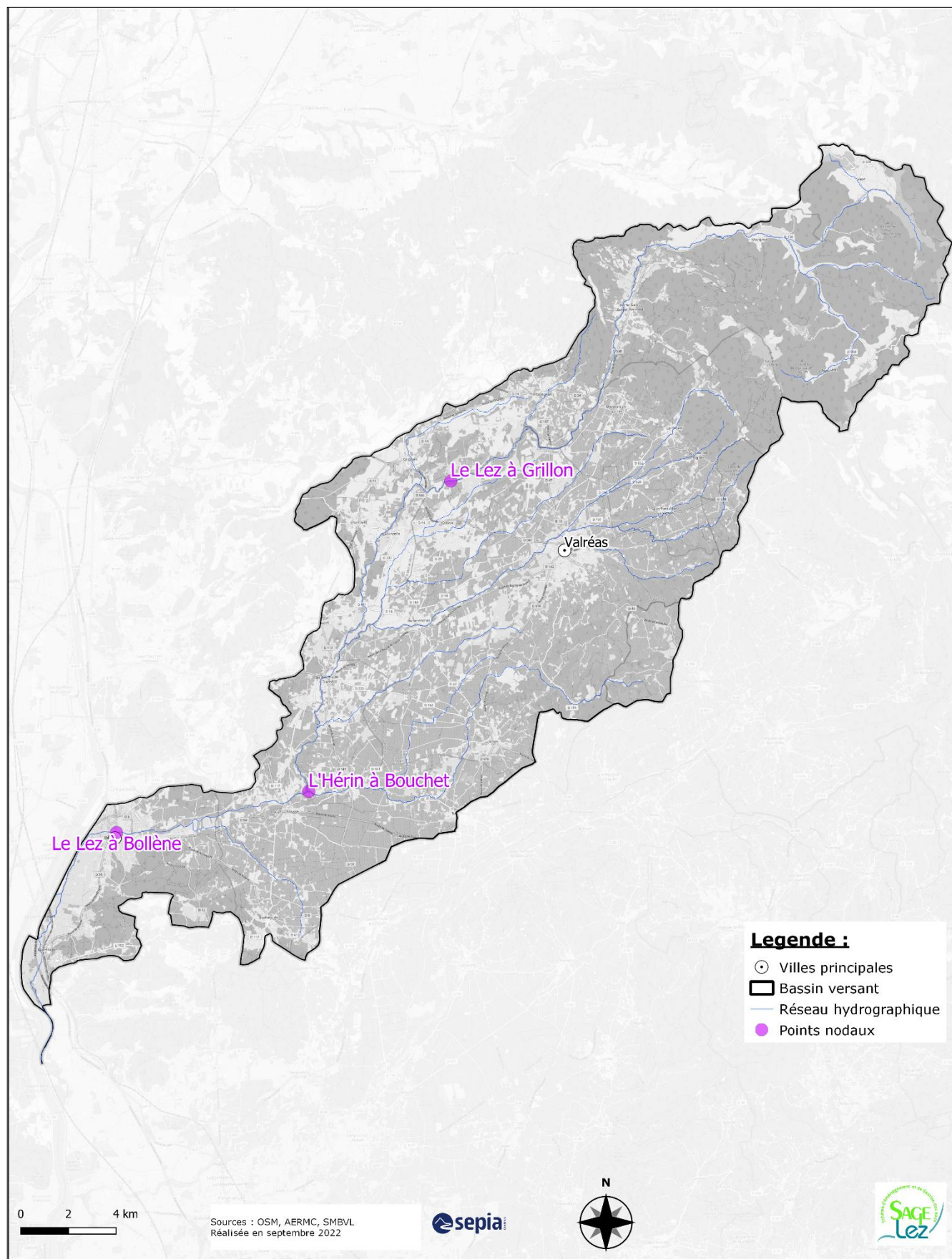


III. Orientation B

Carte 15 - Disposition B9 : Zone de Répartition des Eaux du lez

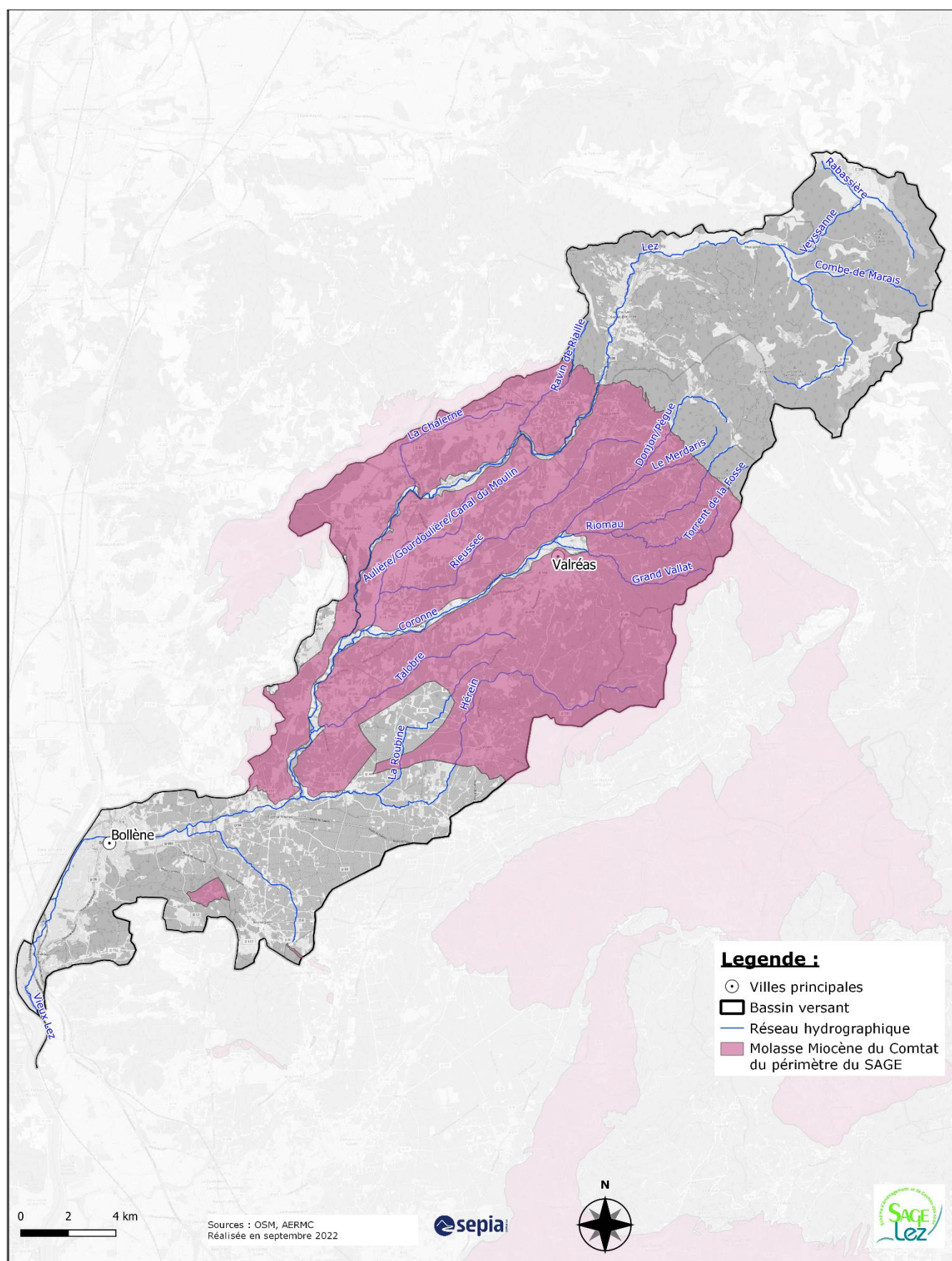


Carte 16 – Disposition B10 : Points nodaux du périmètre du SAGE



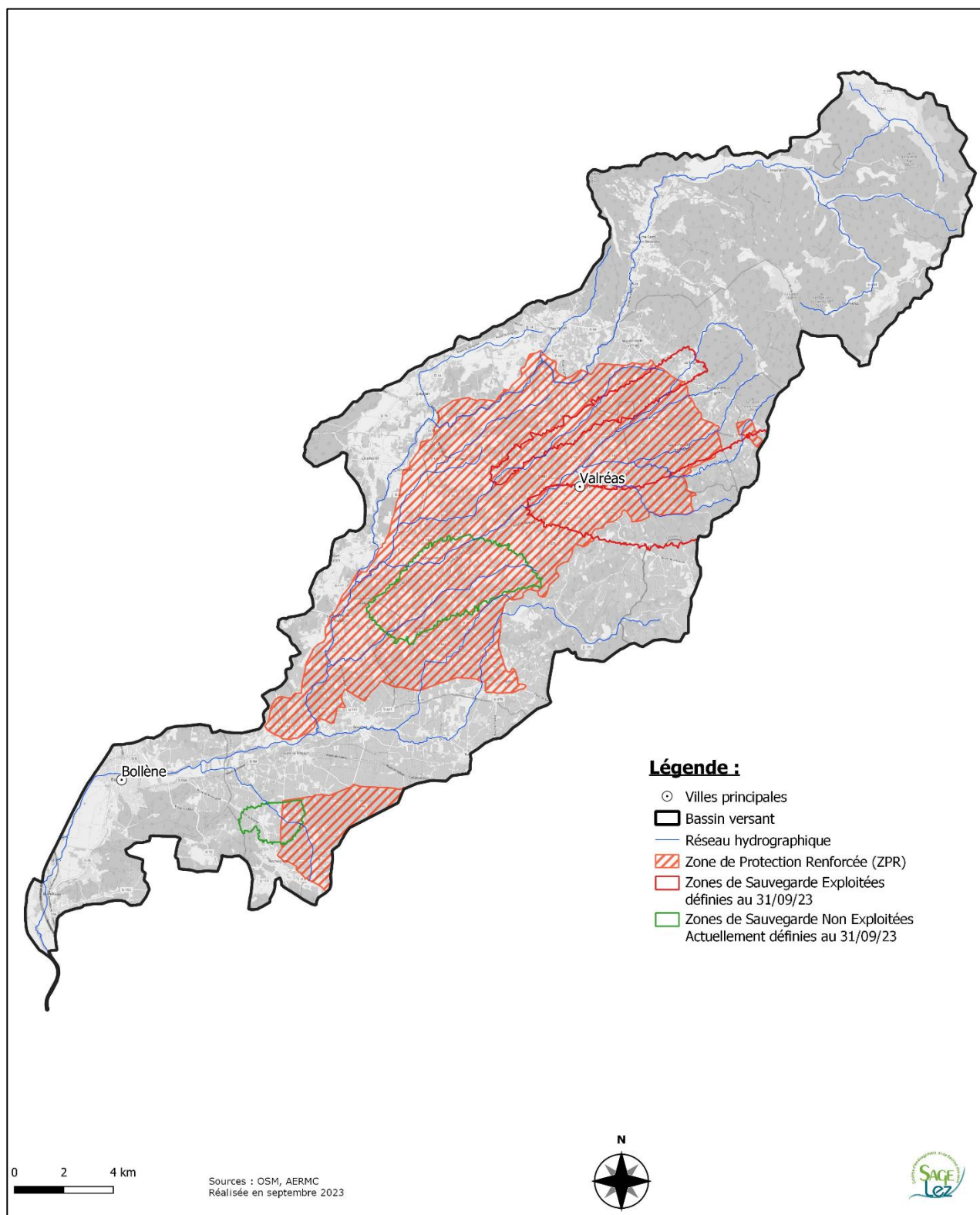
IV. Orientation C

Carte 17 – Disposition C1 : Nappe du Miocène du Comtat incluse dans le périmètre du SAGE

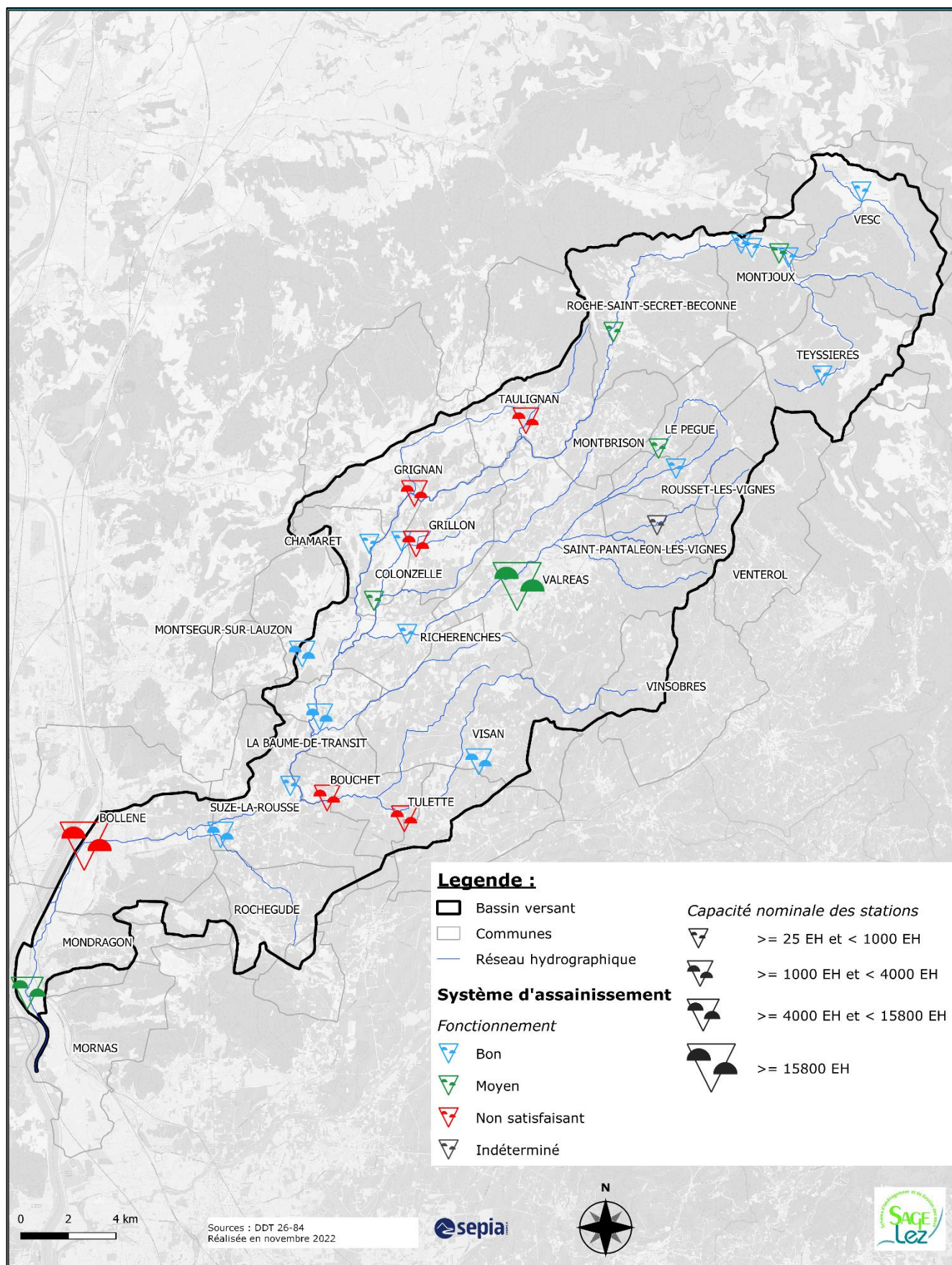


Carte 18 - Disposition C3 : Zone de Protection Renforcée de la "Molasse du Miocène du Comtat" du périmètre du SAGE

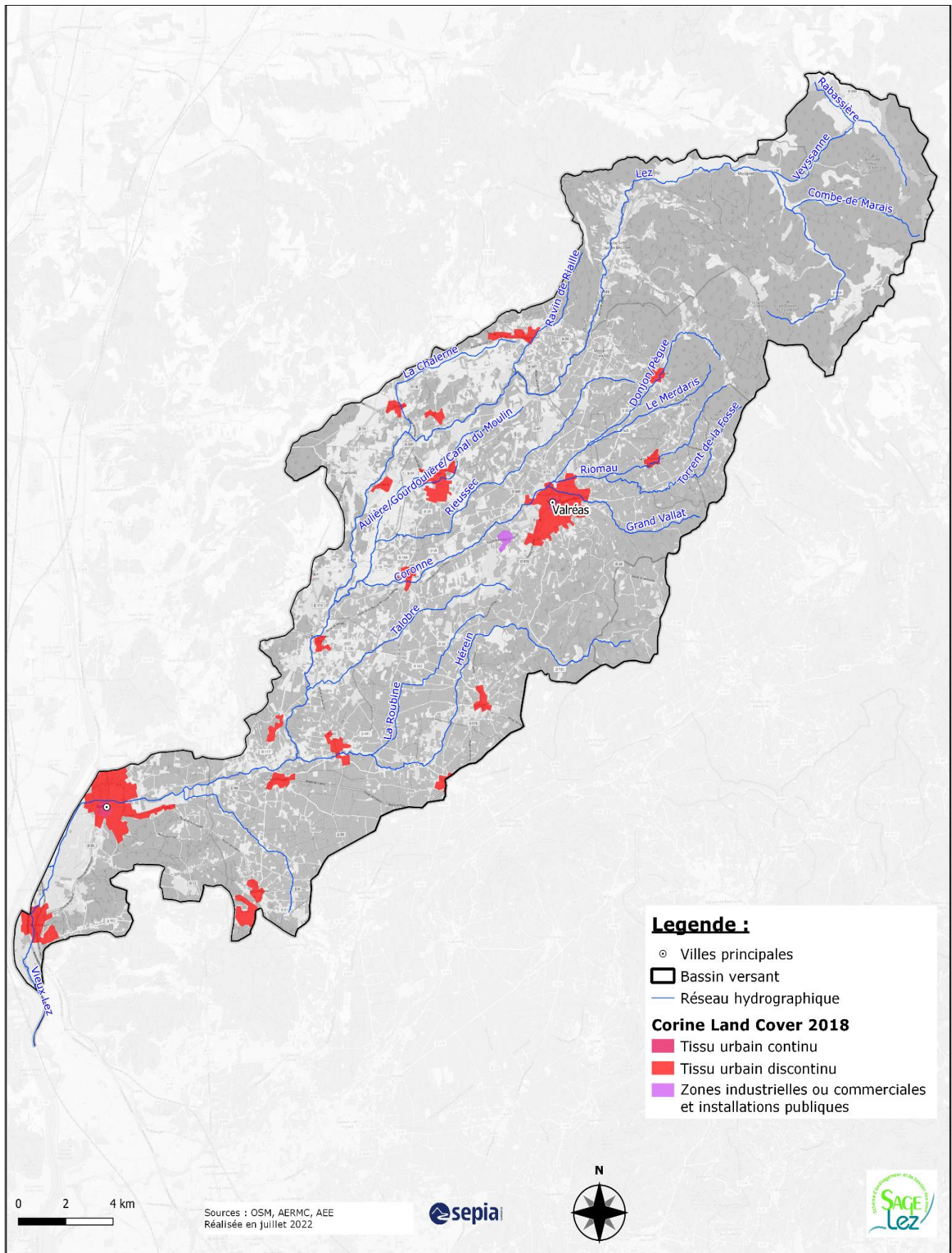
La délimitation de la Zone de Protection Renforcée pourrait évoluer pour intégrer les Zones de Sauvegarde et les Zones de Sauvegarde Non Encore Exploitées définies dans le cadre de l'étude ressource stratégique de l'aquifère miocène du Comtat. Ces zones telles qu'identifiées dans cette étude sont reportées dans la cartographie ci-après.



Carte 19 – Disposition C5 : Niveau de fonctionnement des systèmes d’assainissement collectif

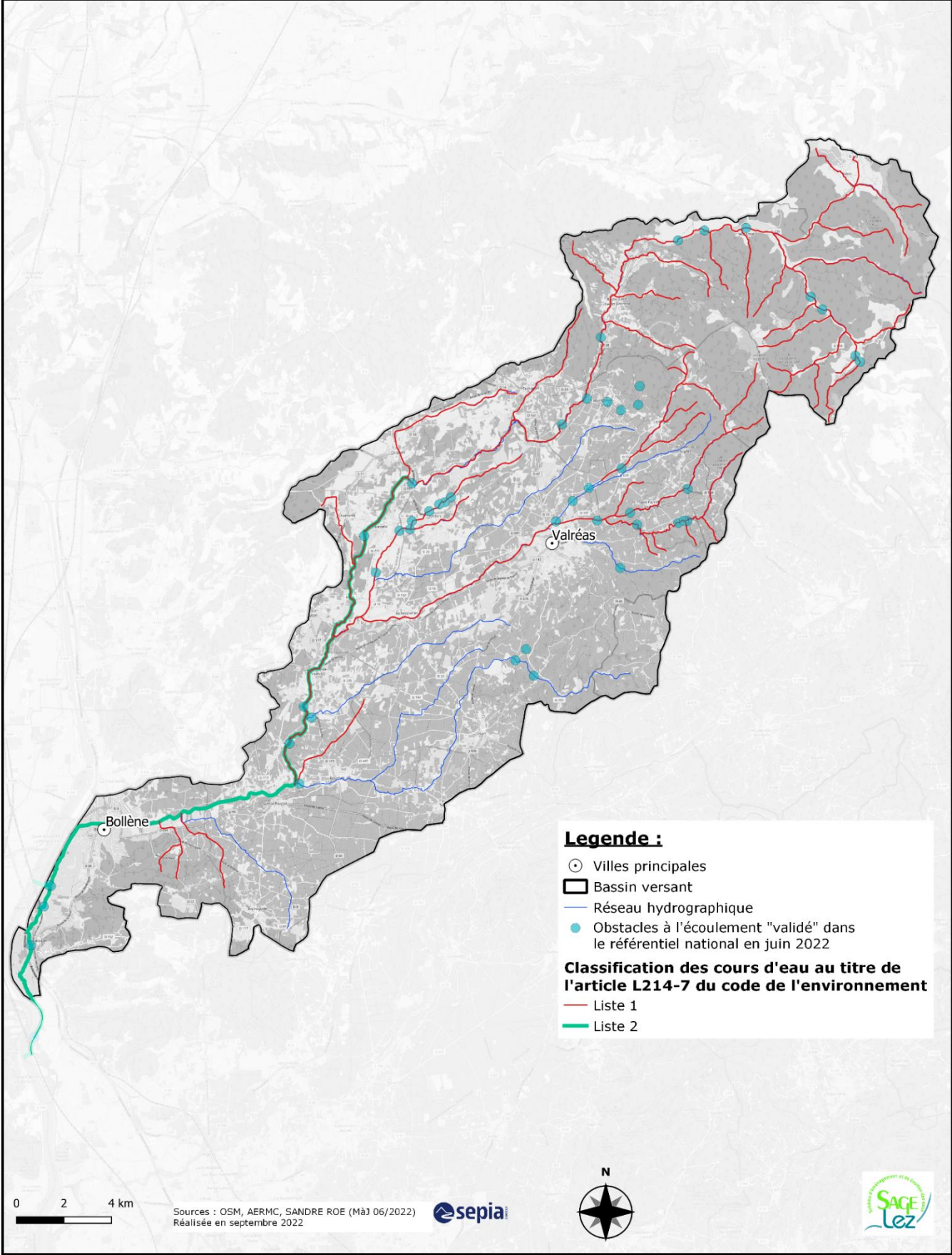


Carte 20 – Disposition C8 : Zones urbanisées du périmètre du SAGE

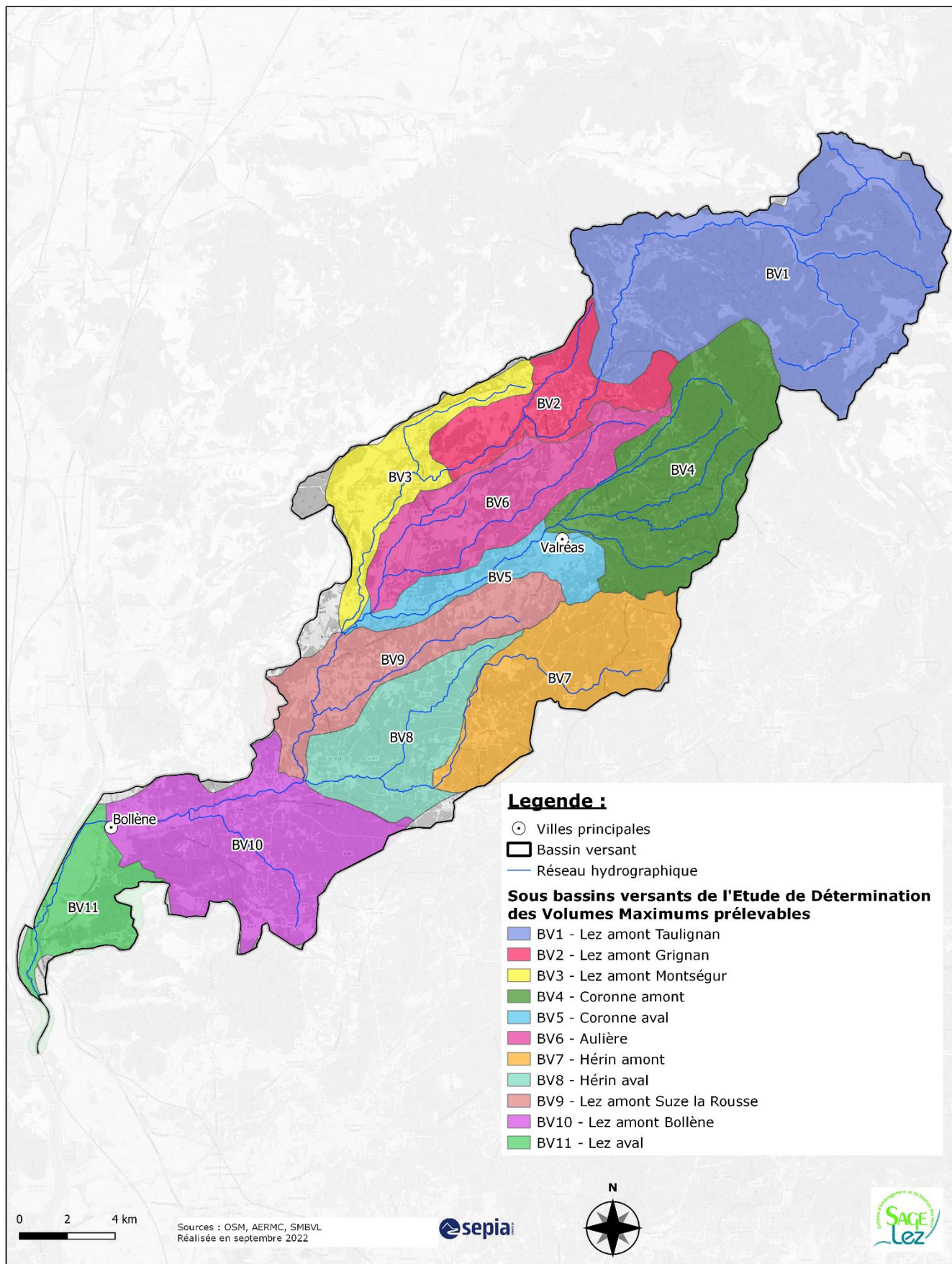


V. Orientation D

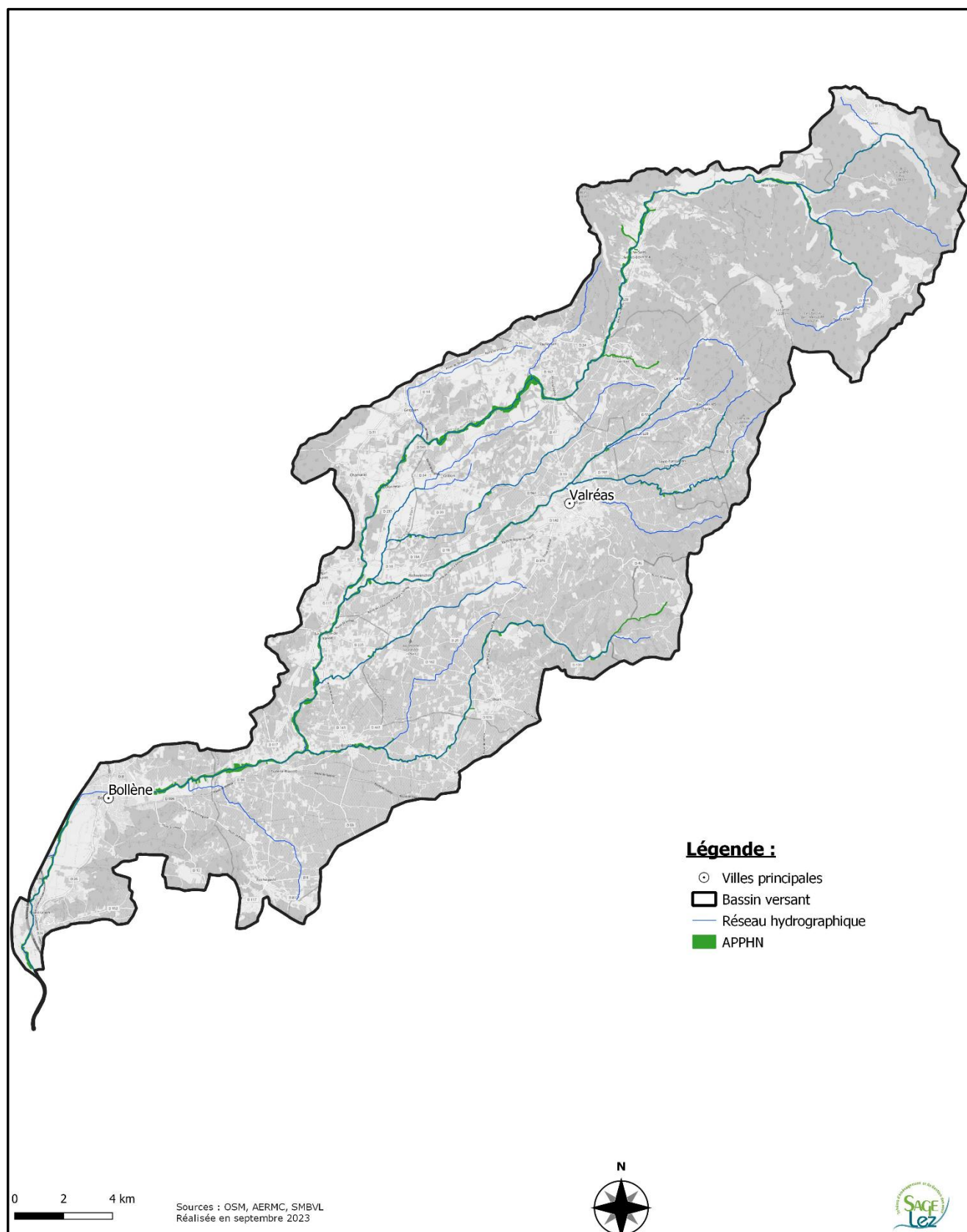
Carte 21 - Disposition D1 : Continuité écologique



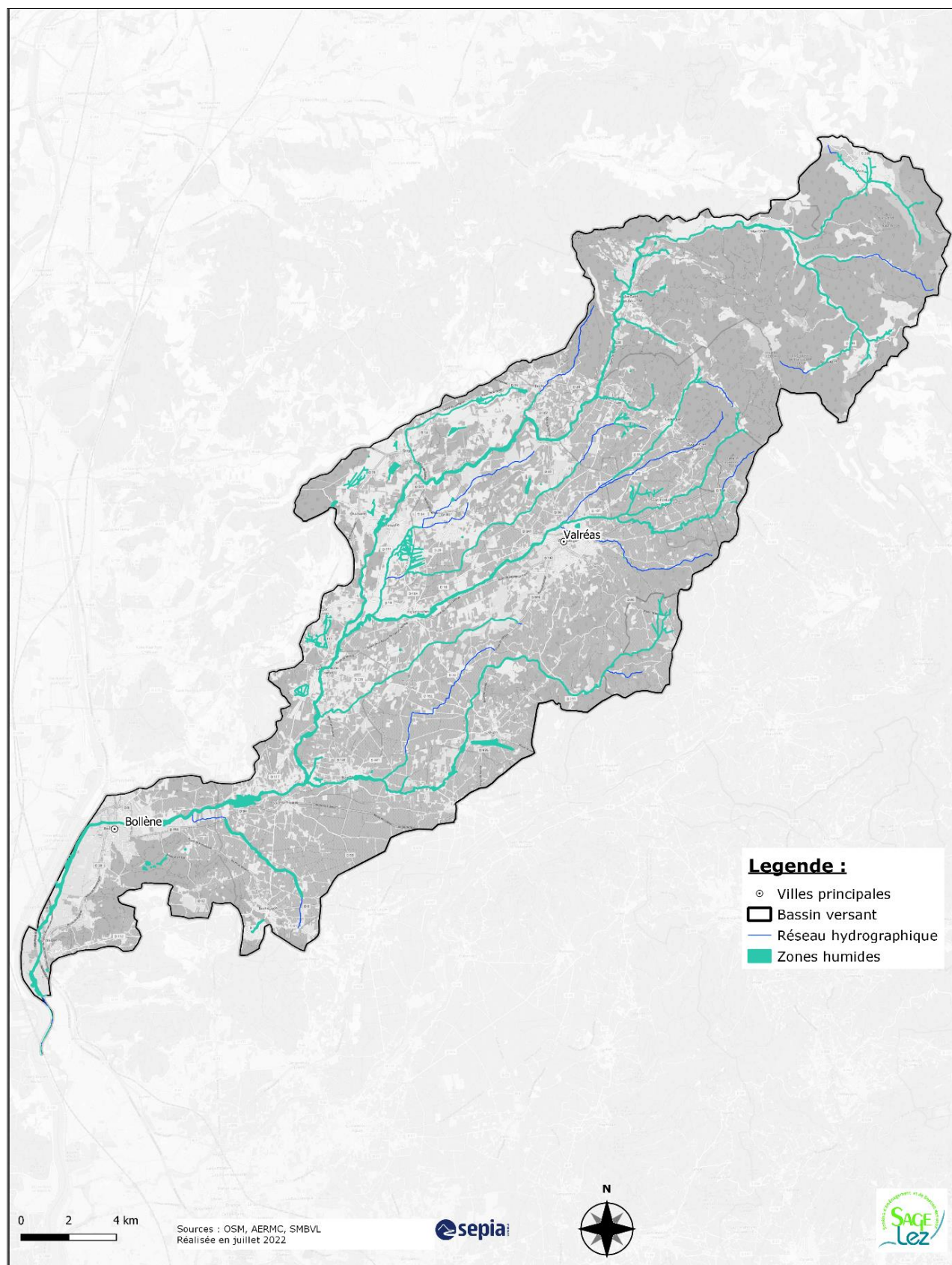
Carte 22 - Disposition D2 : Echelle d'analyse de l'impact cumulé des prélèvements sur les milieux aquatiques



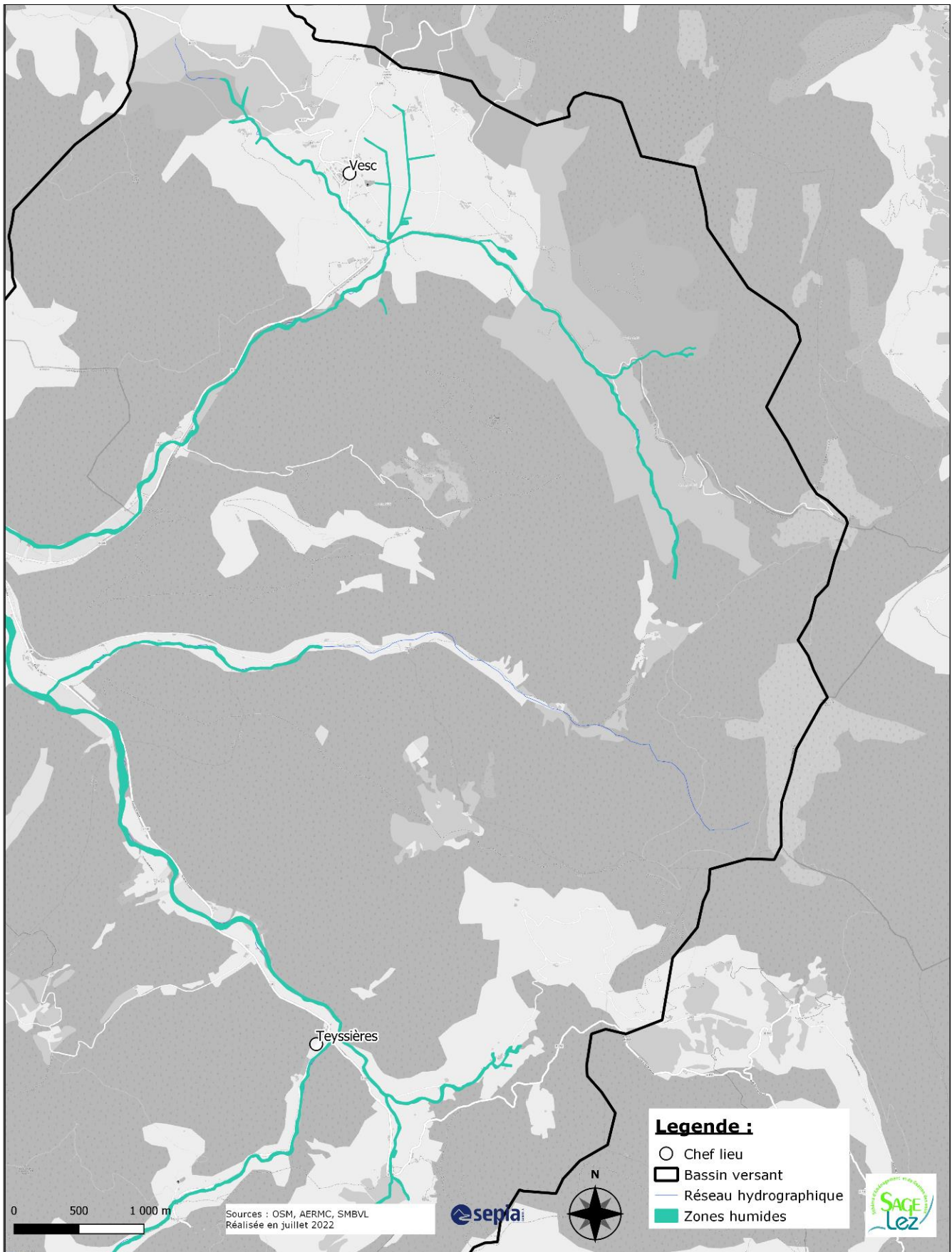
Carte 23 – Disposition D4 : Périmètre de l'Arrêté Préfectoral de Protection des Habitats Naturels du Lez et de ses affluents



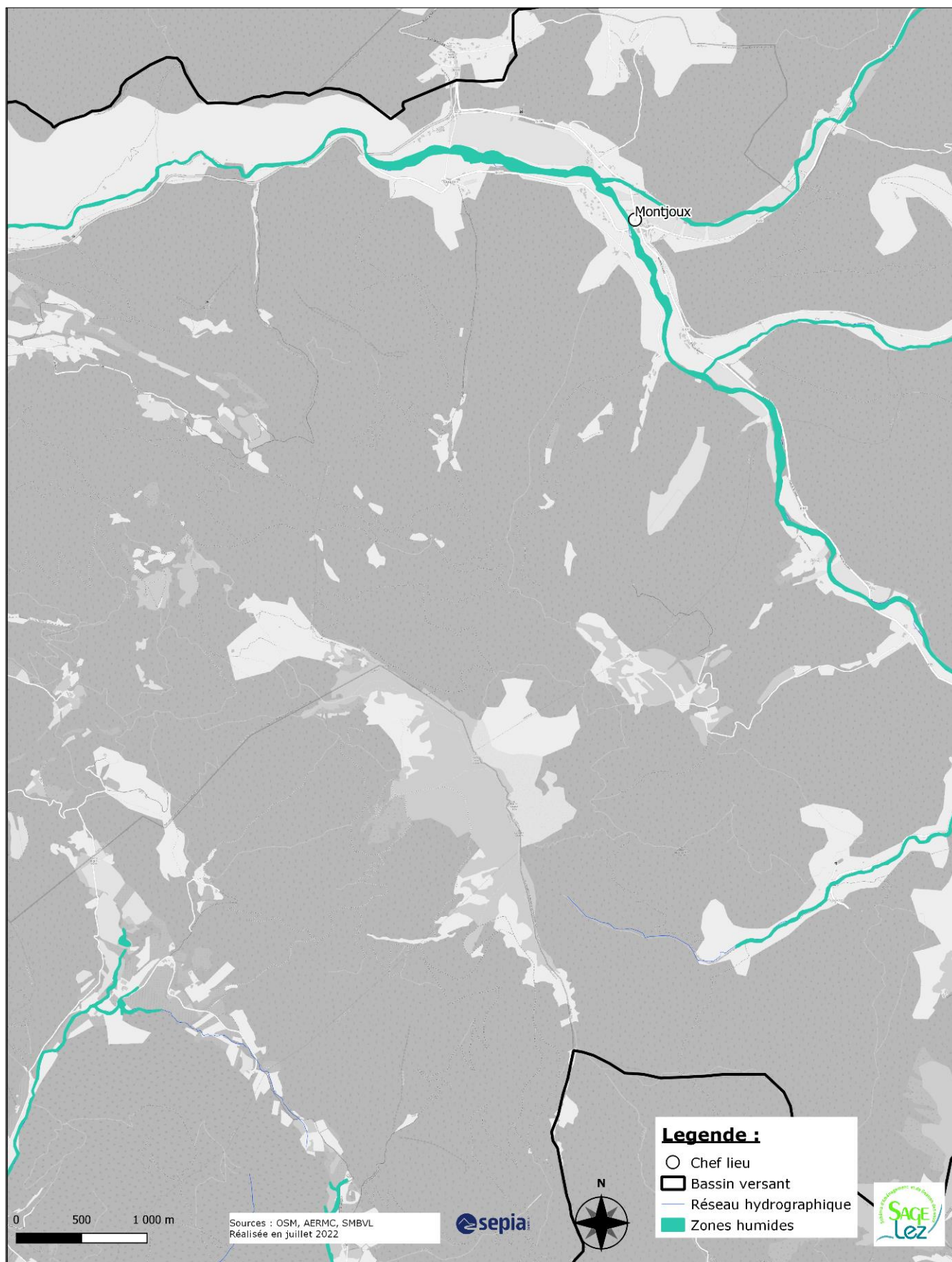
Carte 24 – Disposition D6 : Les zones humides du périmètre du SAGE



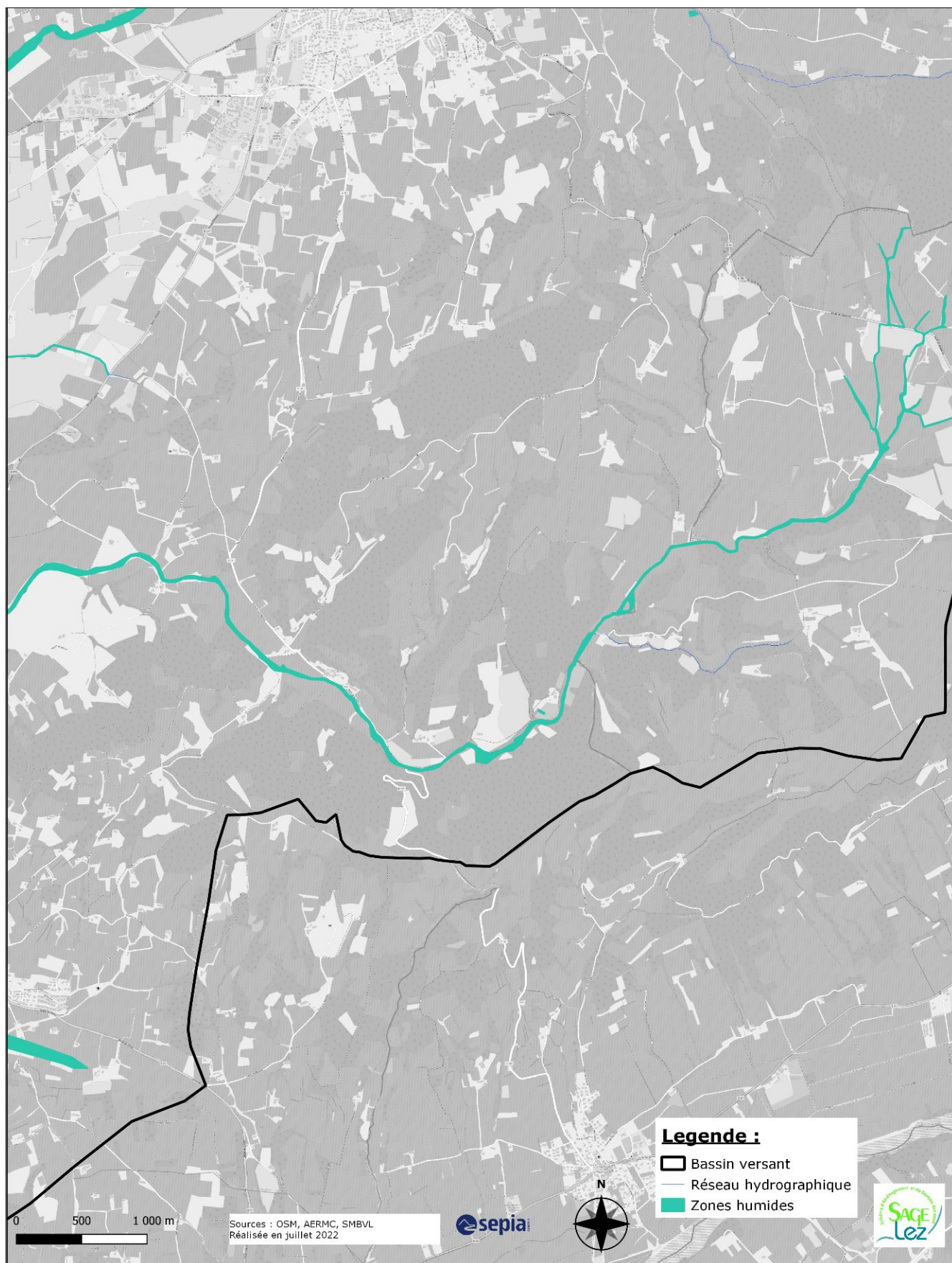
Carte 25a – Disposition D8 : Atlas des zones humides – La Veysane



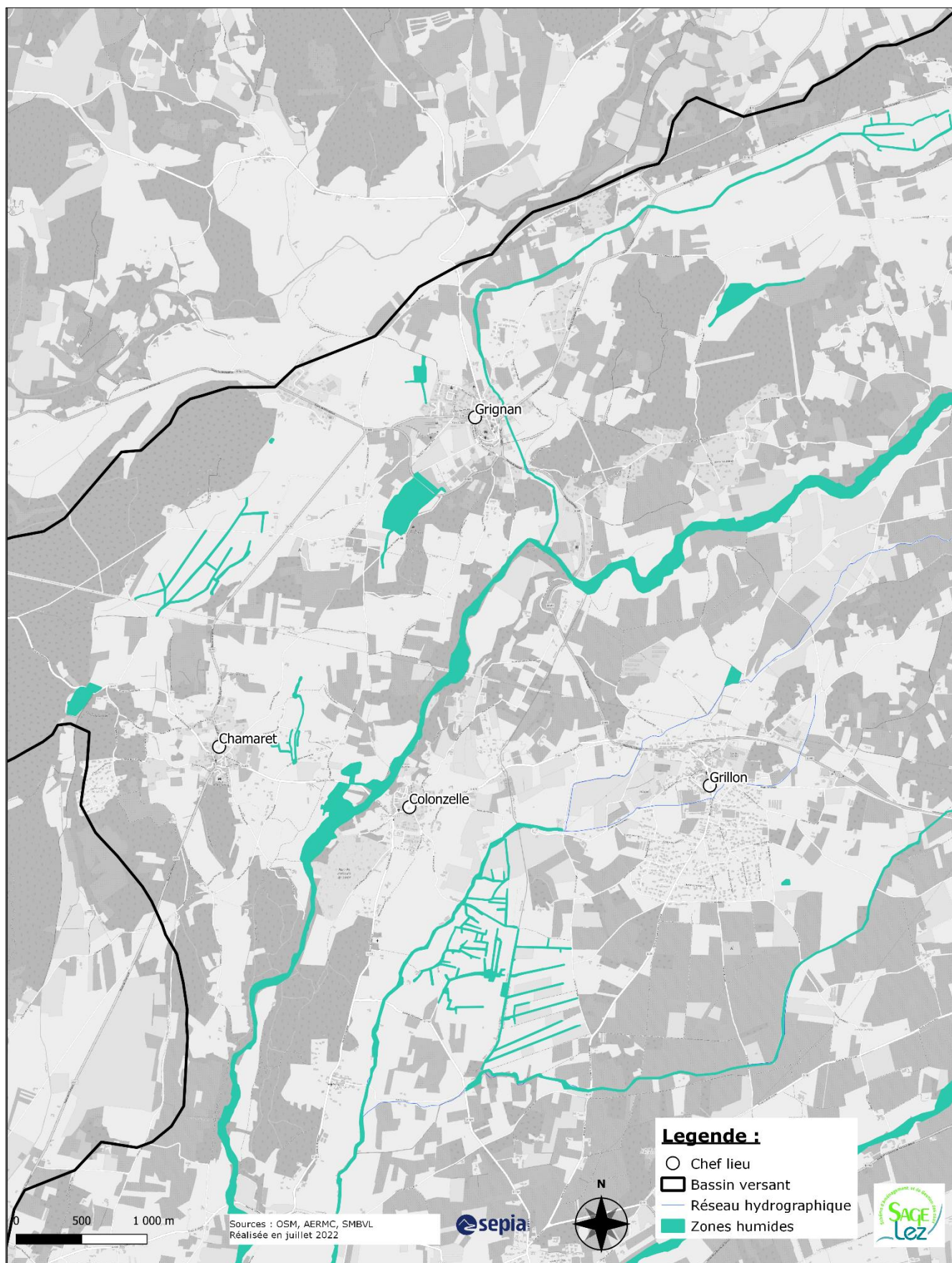
Carte 25b – Disposition D8 : Atlas des zones humides – Lez amont - Montjoux



Carte 25c – Disposition D8 : Atlas des zones humides – Lez amont - Taulignan



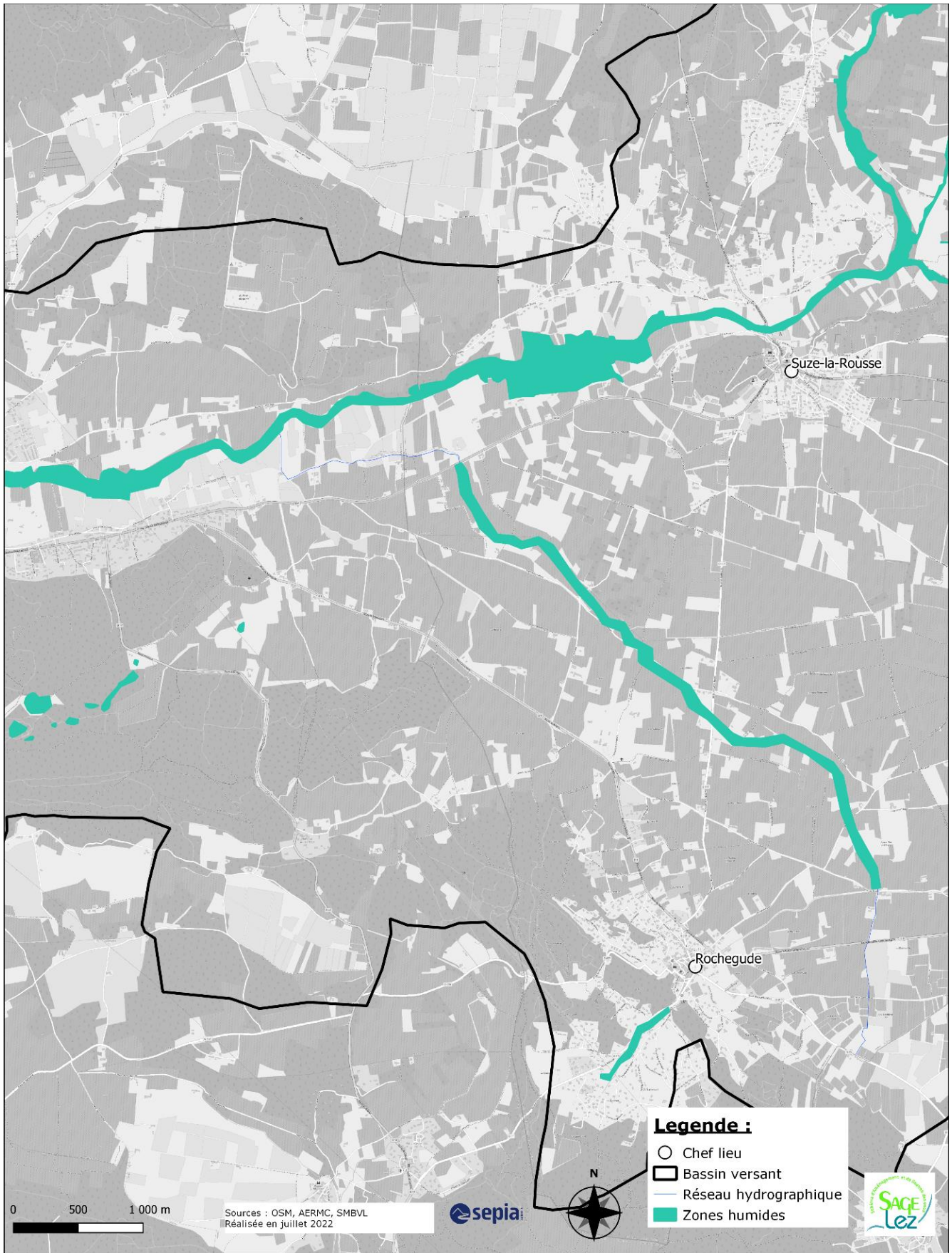
Carte 25d – Disposition D8 : Atlas des zones humides – Lez médian - Colonzelle



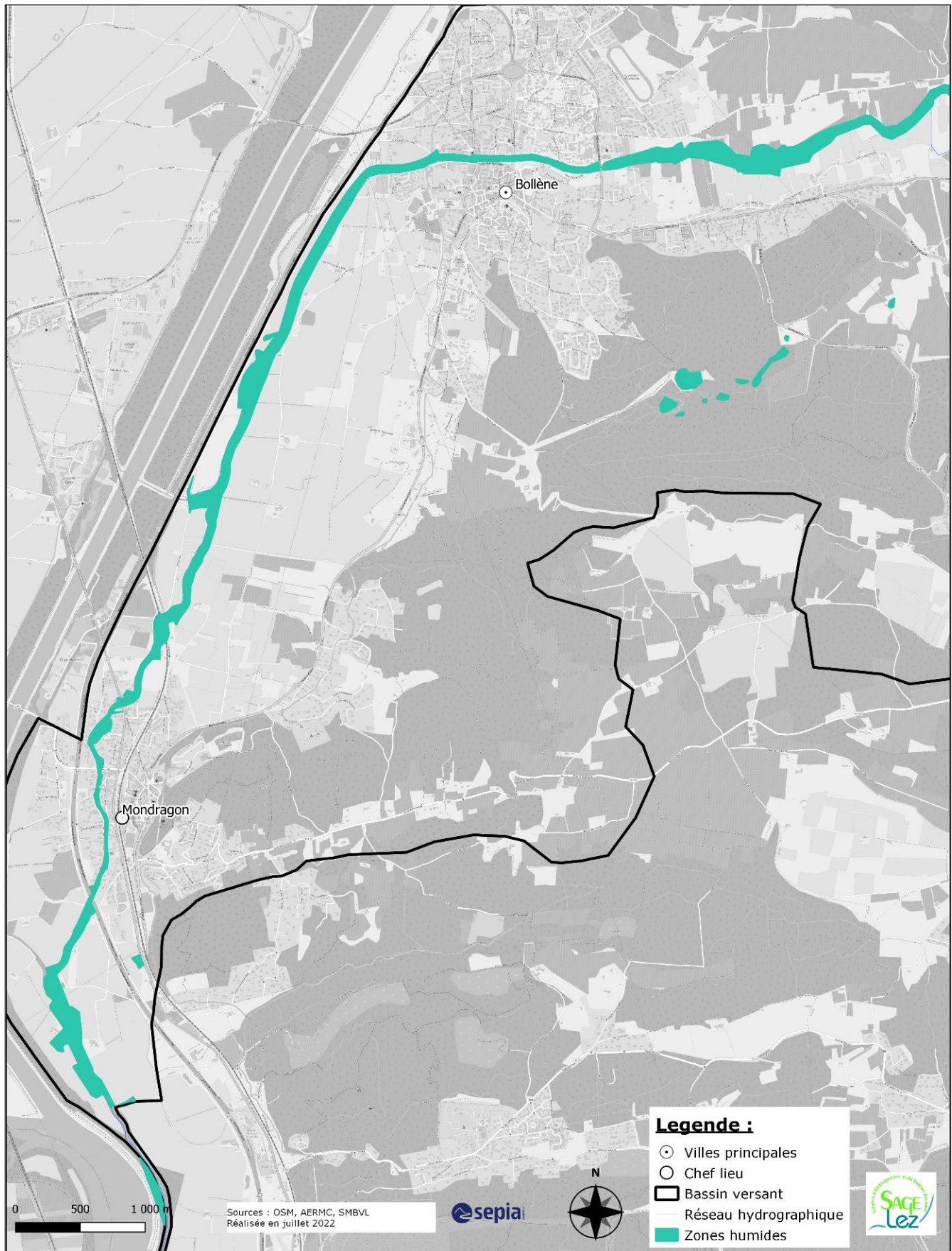
Carte 25e – Disposition D8 : Atlas des zones humides - Lez aval- Suze la Rousse



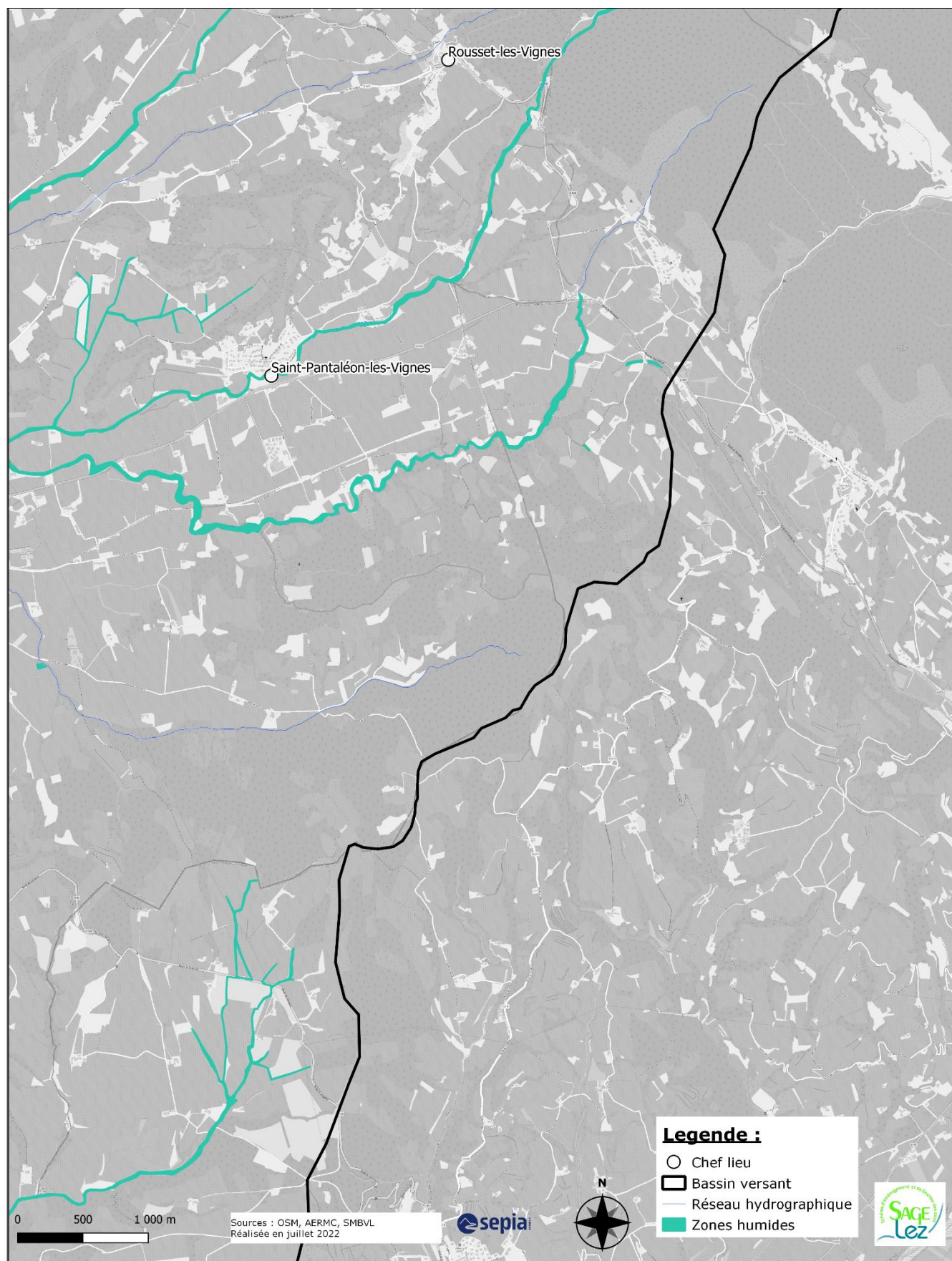
Carte 25f – Disposition D8 : Atlas des zones humides - Lez aval - amont Bollène



Carte 25g – Disposition D8 : Atlas des zones humides - Lez aval – aval Bollène



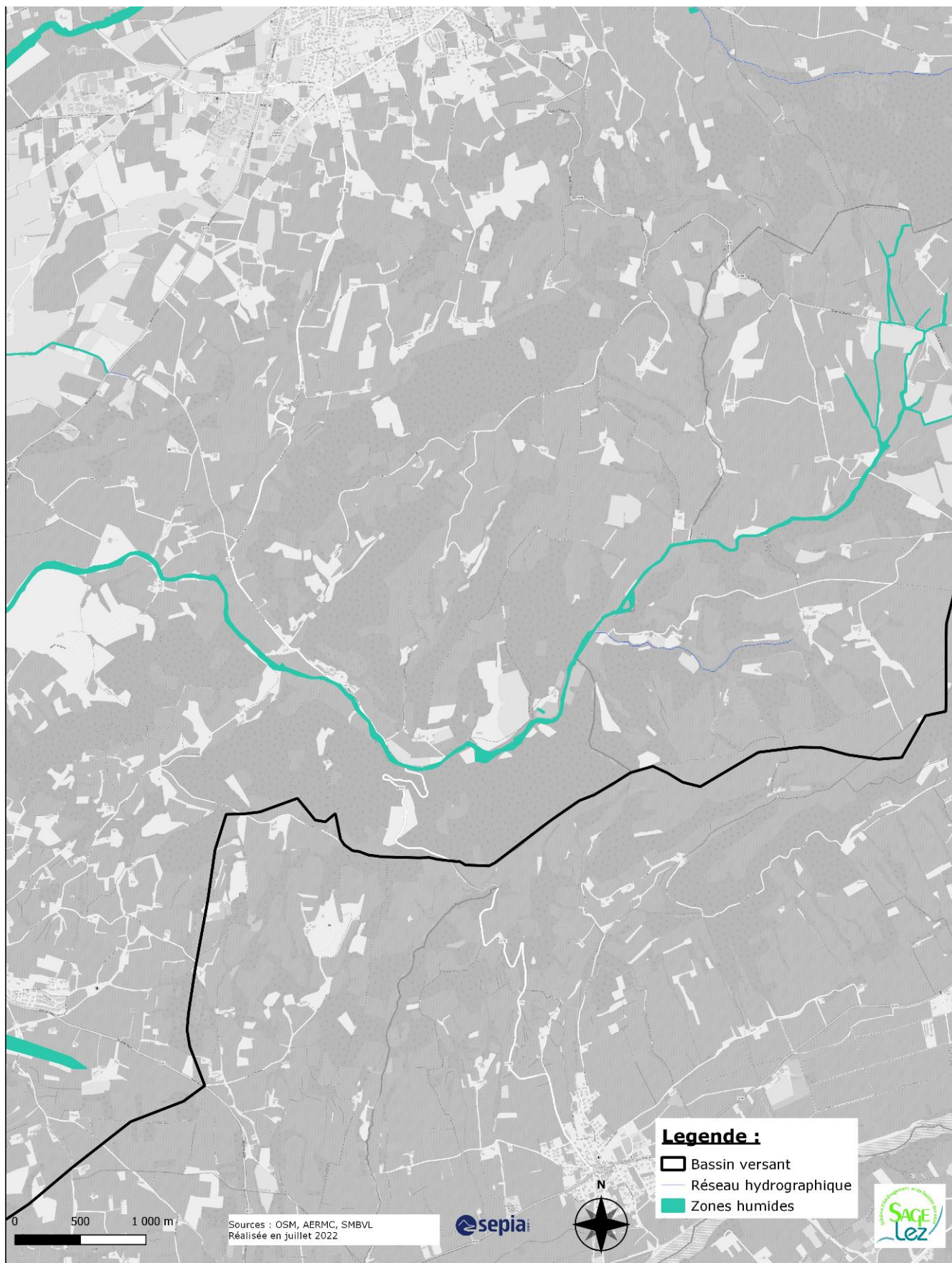
Carte 25h – Disposition D8 : Atlas des zones humides – Coronne amont



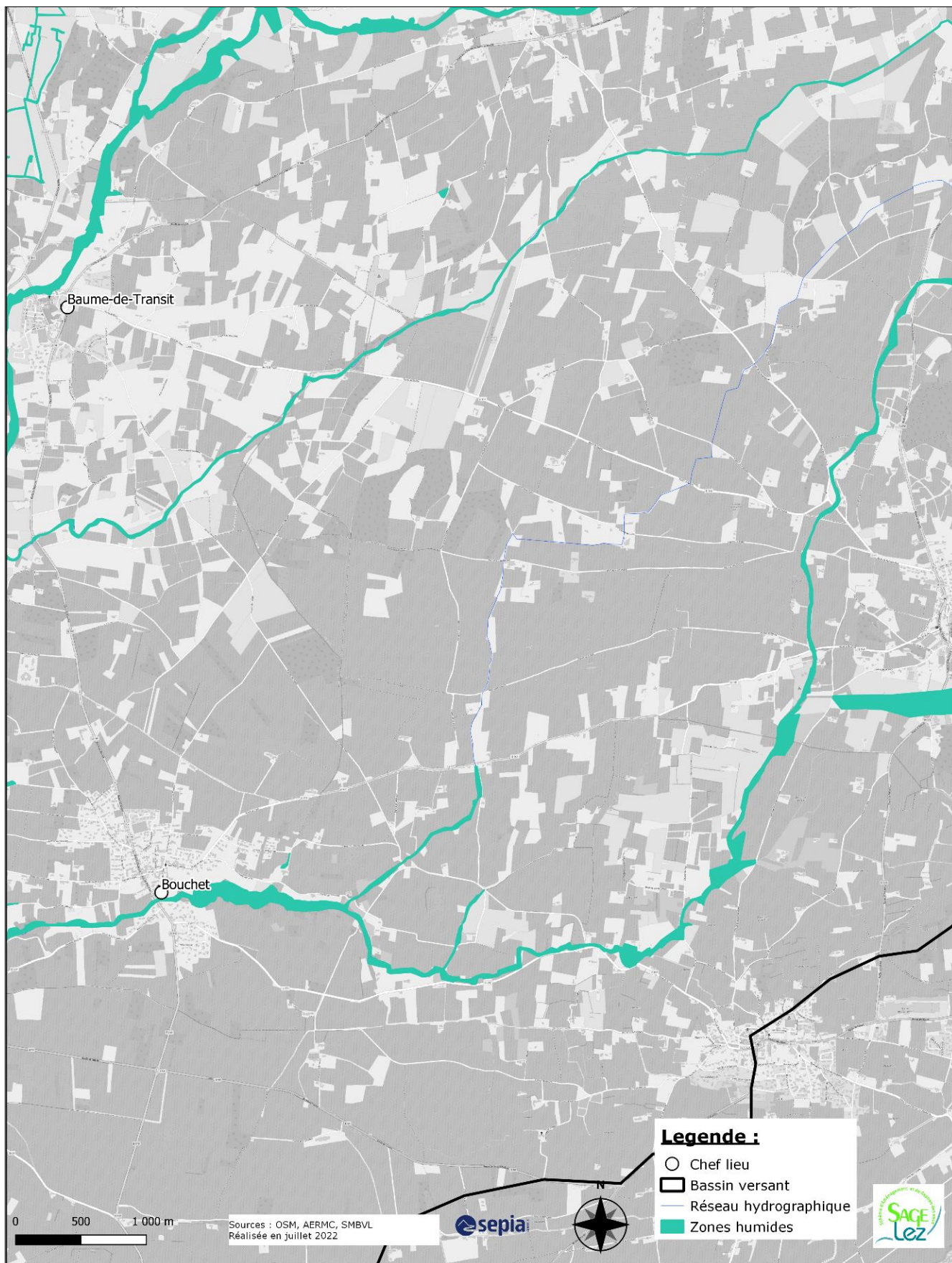
Carte 25j – Disposition D8 : Atlas des zones humides – Coronne aval



Carte 25j – Disposition D8 : Atlas des zones humides – Hérin amont

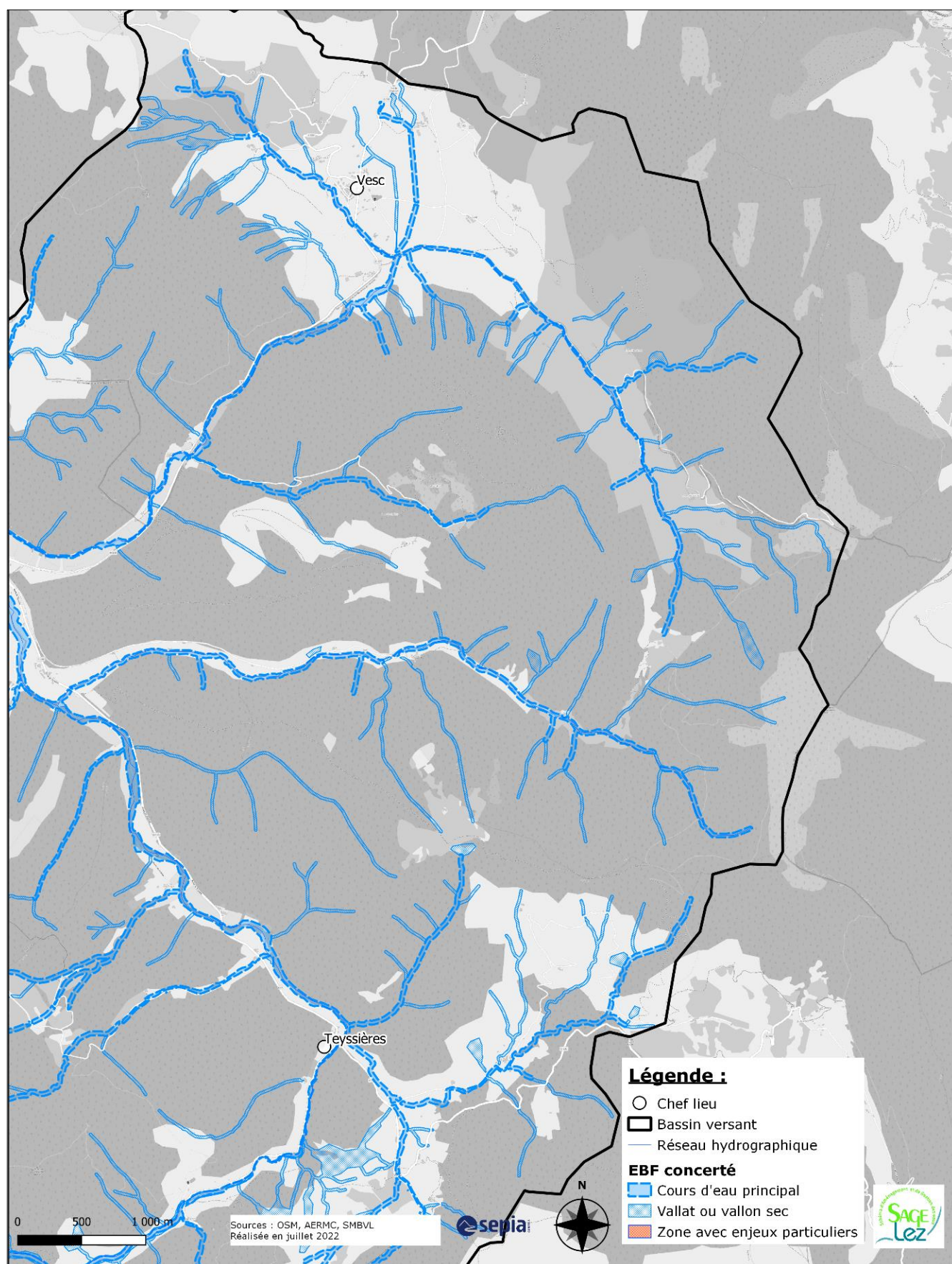


Carte 25k – Disposition D8 : Atlas des zones humides – Hérin aval

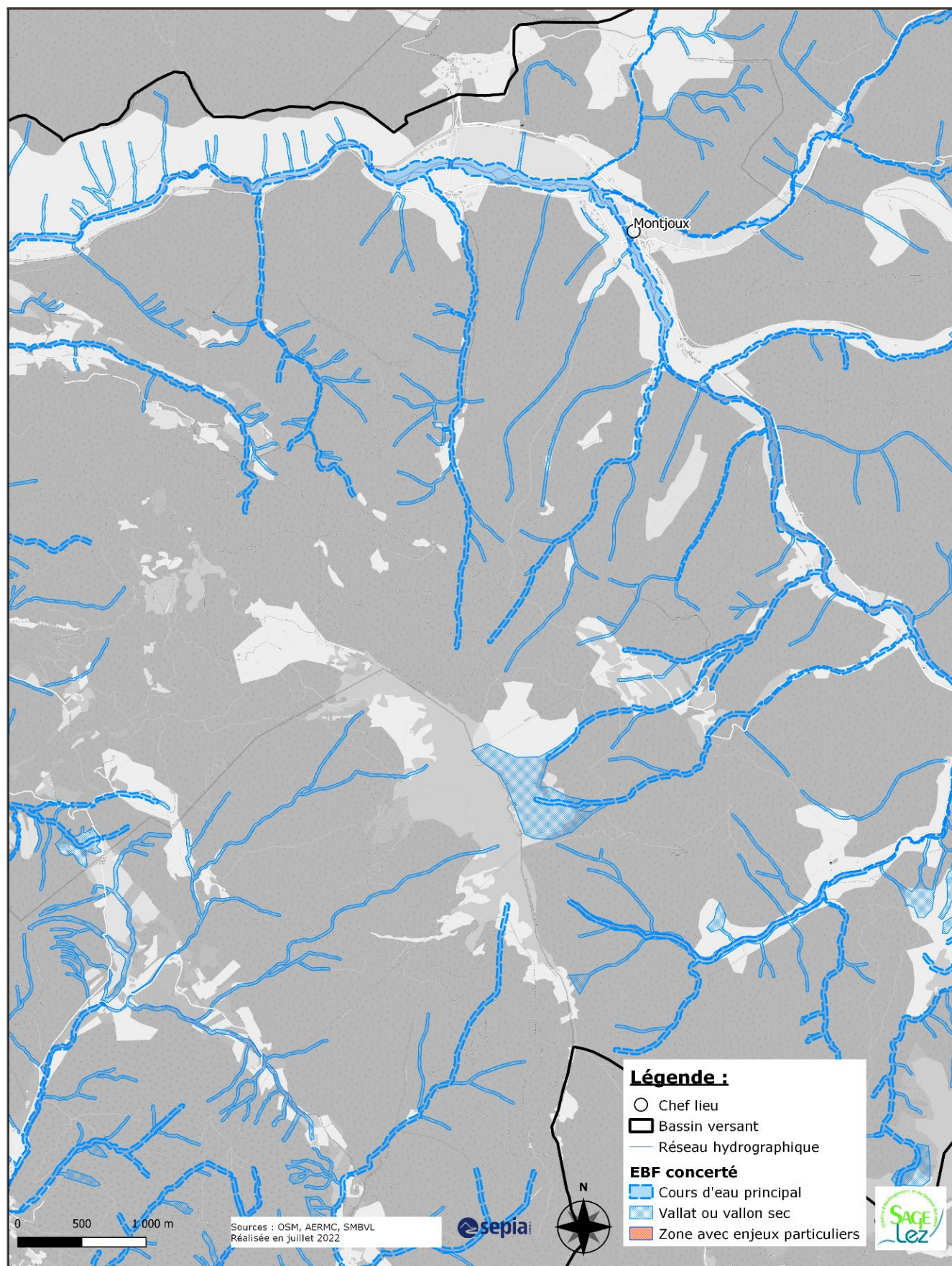


VI. Orientation E

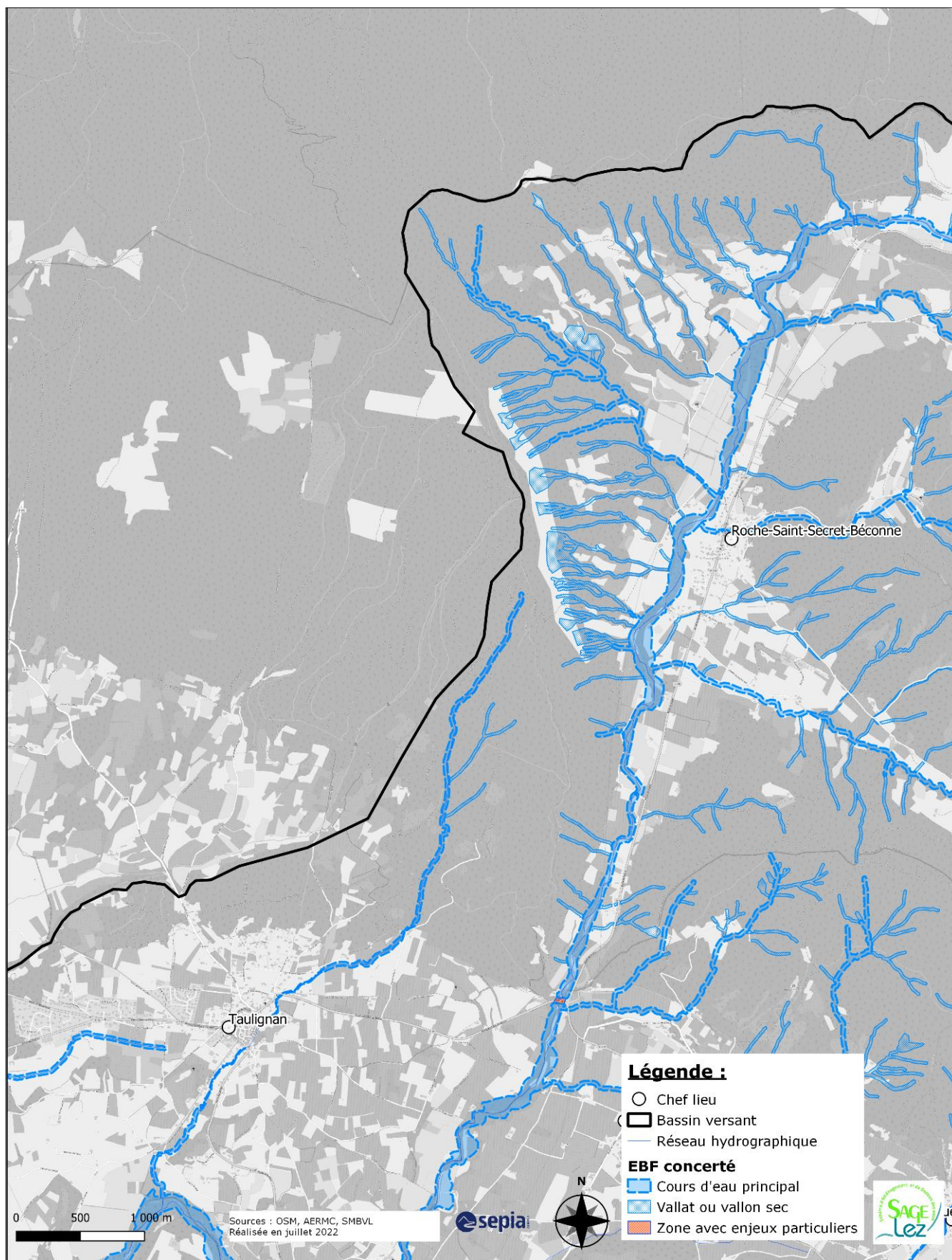
Carte 26a – Disposition E2 : Espace de Bon Fonctionnement concerté – La Veyssanne



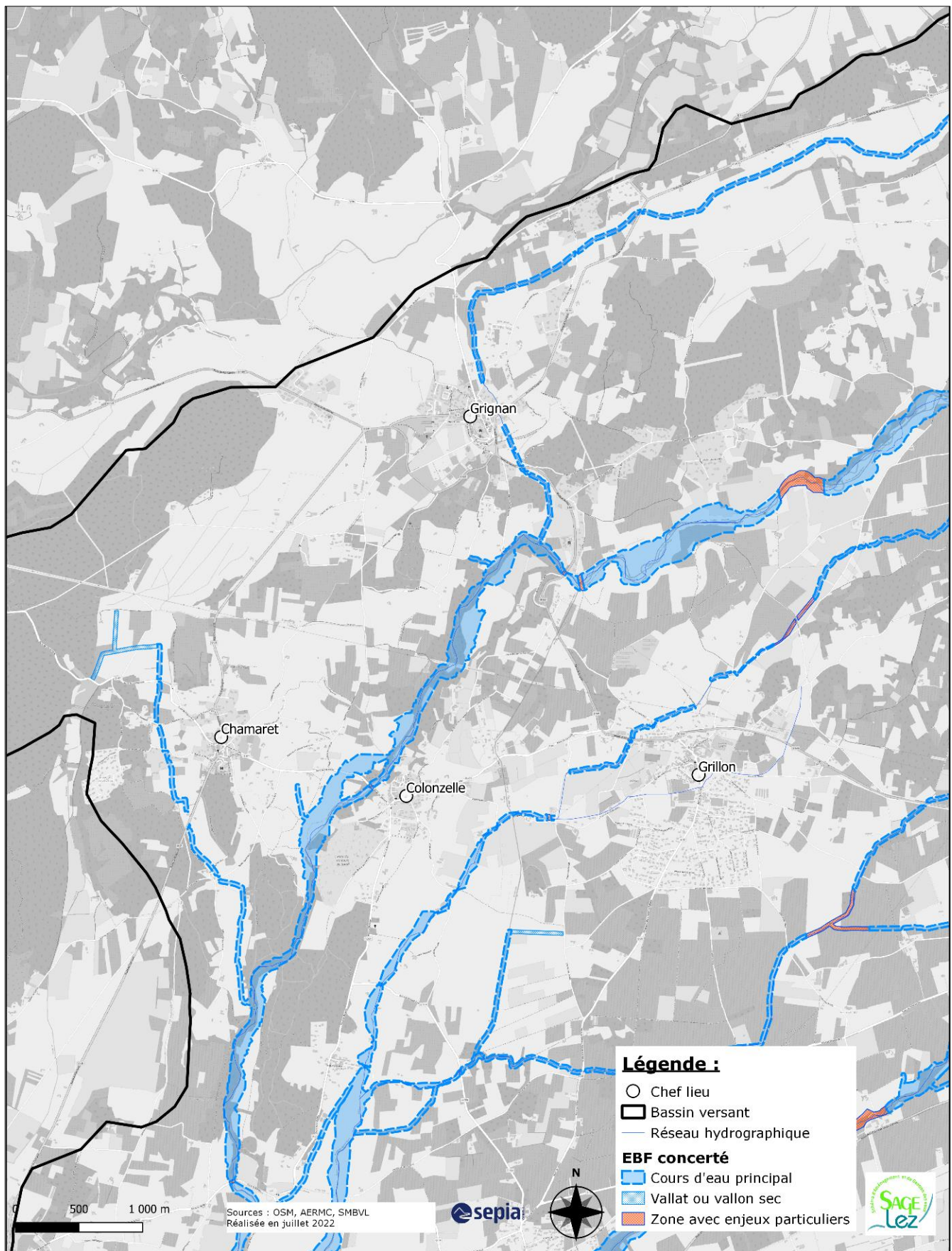
Carte 26b – Disposition E2 : Espace de Bon Fonctionnement concerté – Lez amont - Montjoux



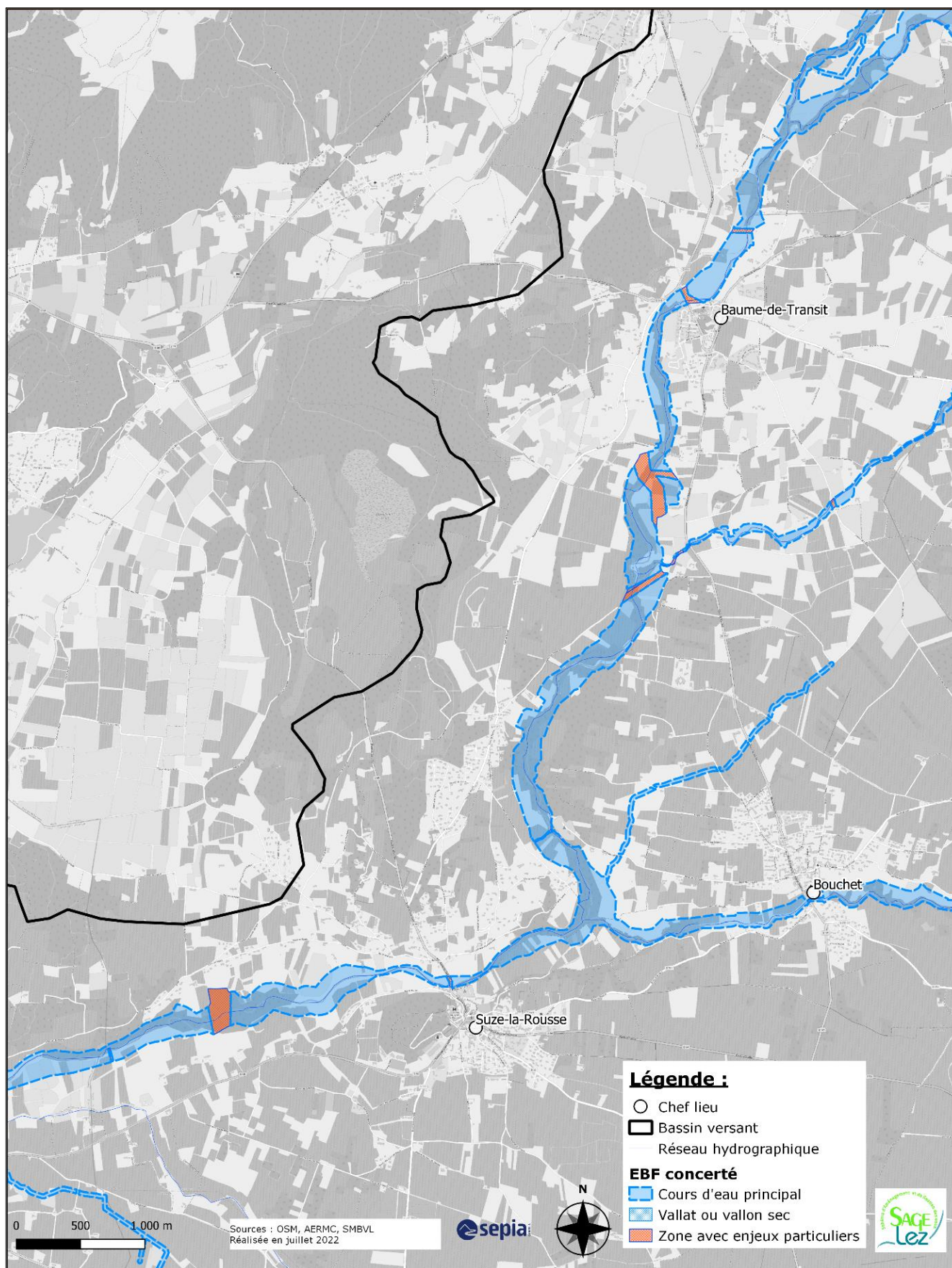
Carte 26c – Disposition E2 : Espace de Bon Fonctionnement concerté – Lez amont - Taulignan



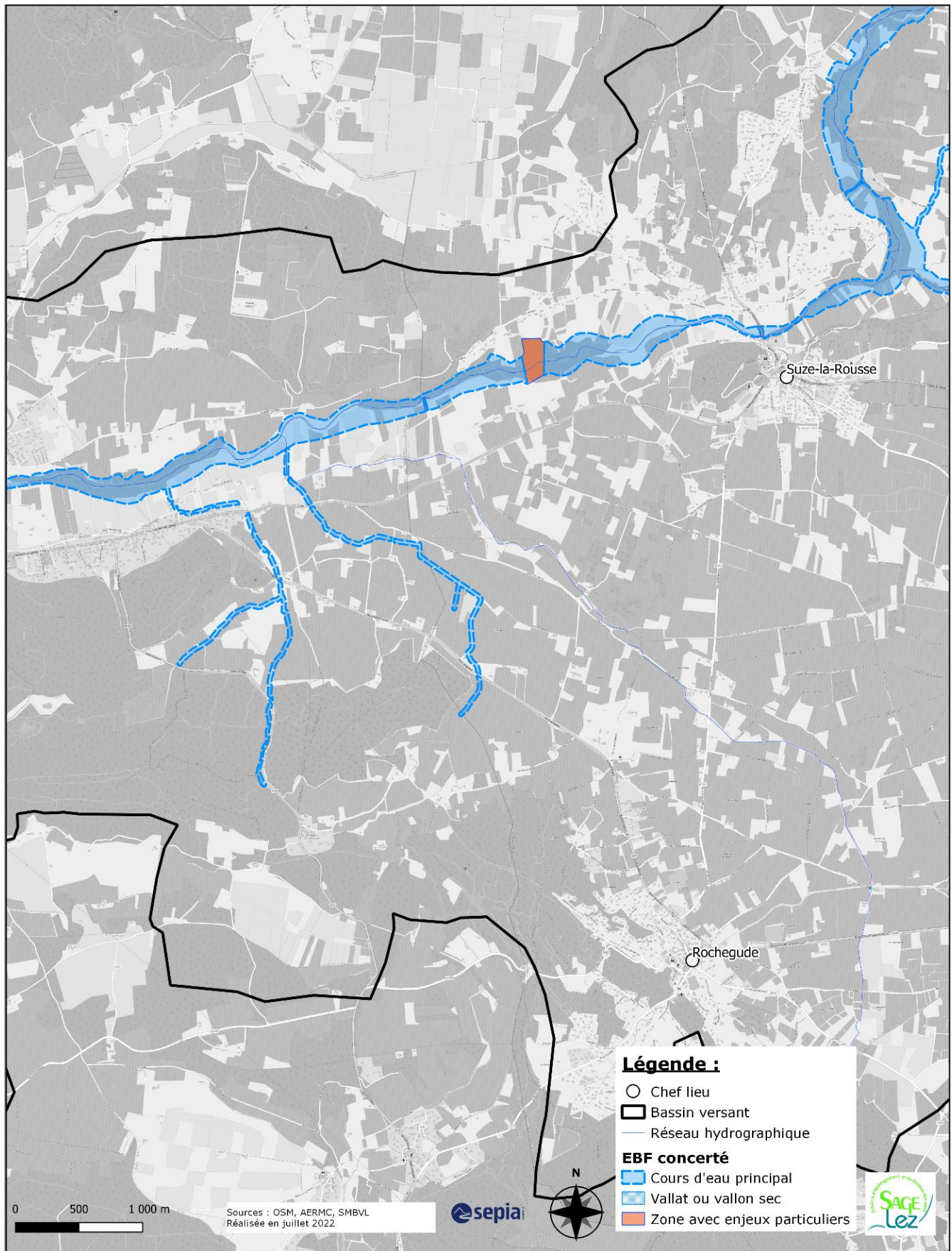
Carte 26d – Disposition E2 : Espace de Bon Fonctionnement concerté – Lez médian - Colonzelle



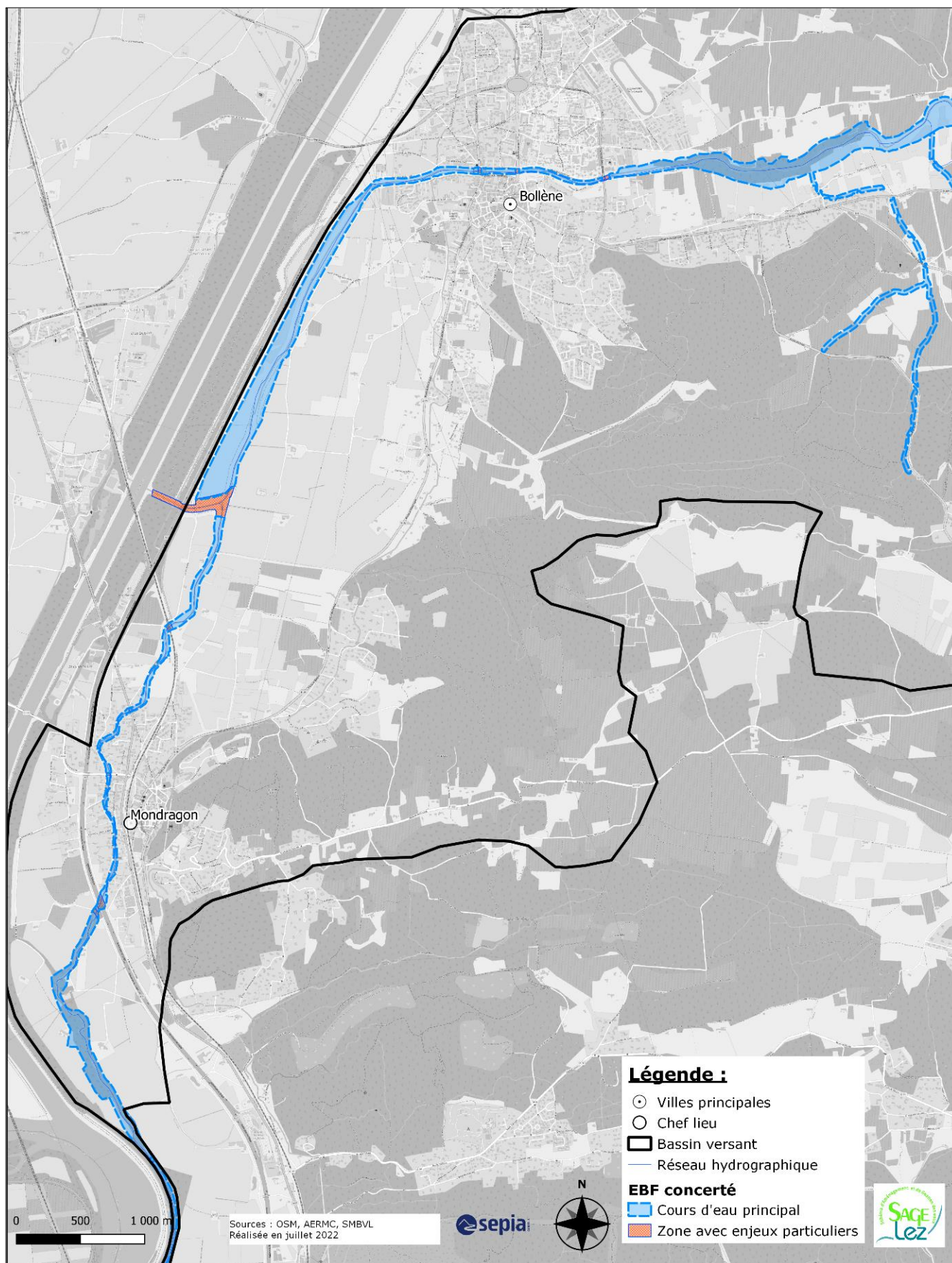
Carte 26e – Disposition E2 : Espace de Bon Fonctionnement concerté - Lez aval - Suze la Rousse



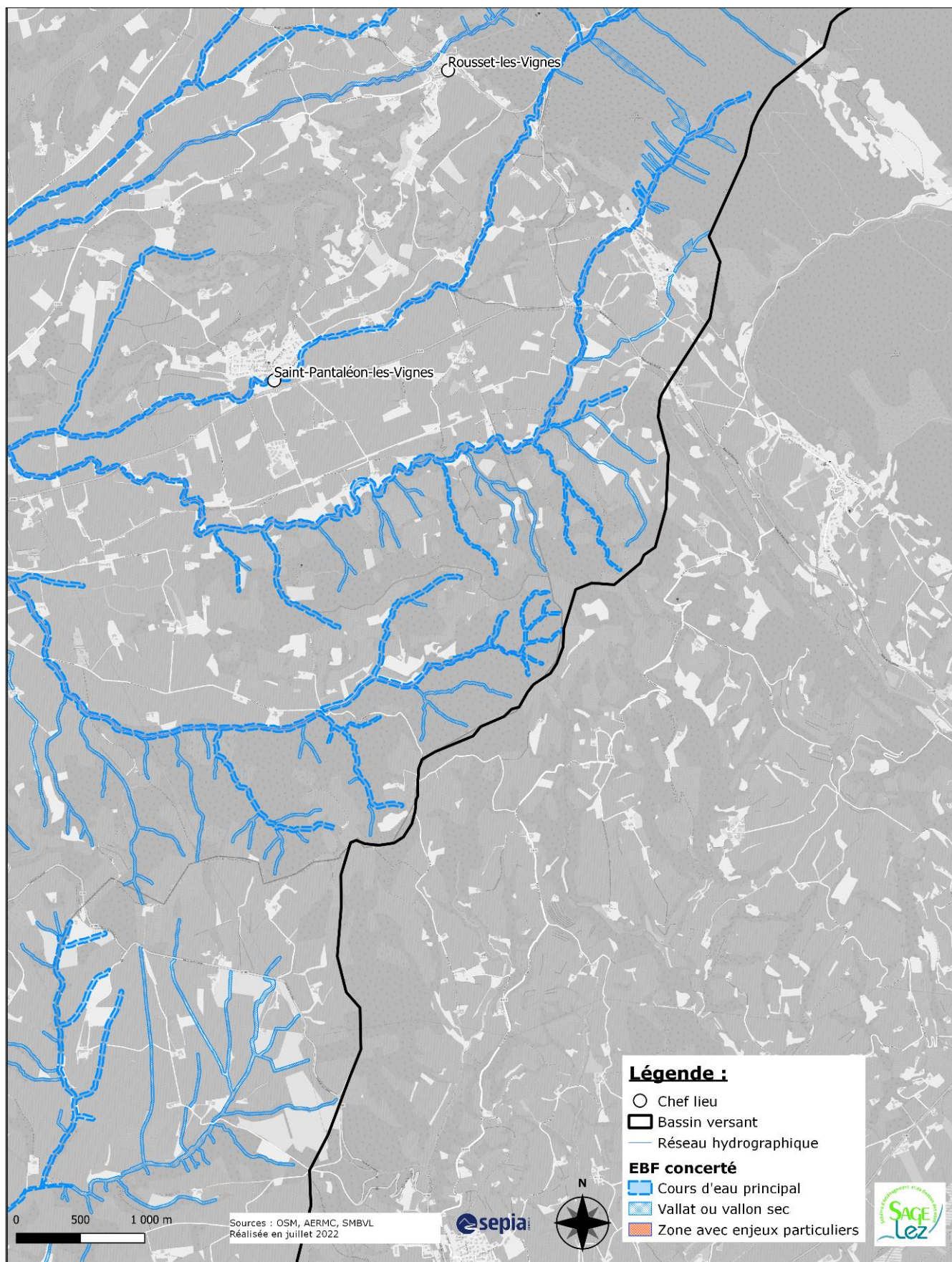
Carte 26f – Disposition E2 : Espace de Bon Fonctionnement concerté – Lez aval - amont Bollène



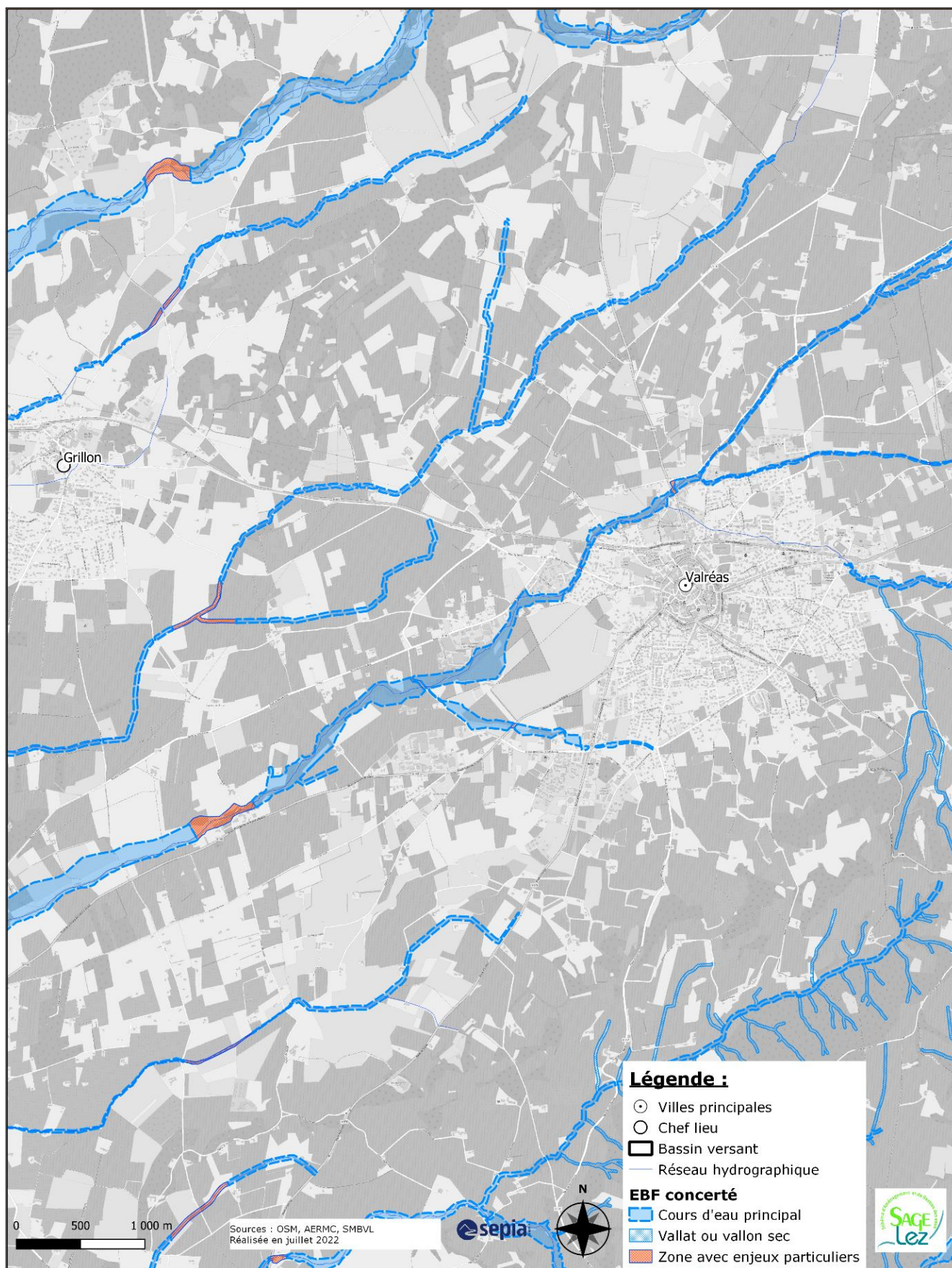
Carte 26g – Disposition E2 : Espace de Bon Fonctionnement concerté - Lez aval – aval Bollène



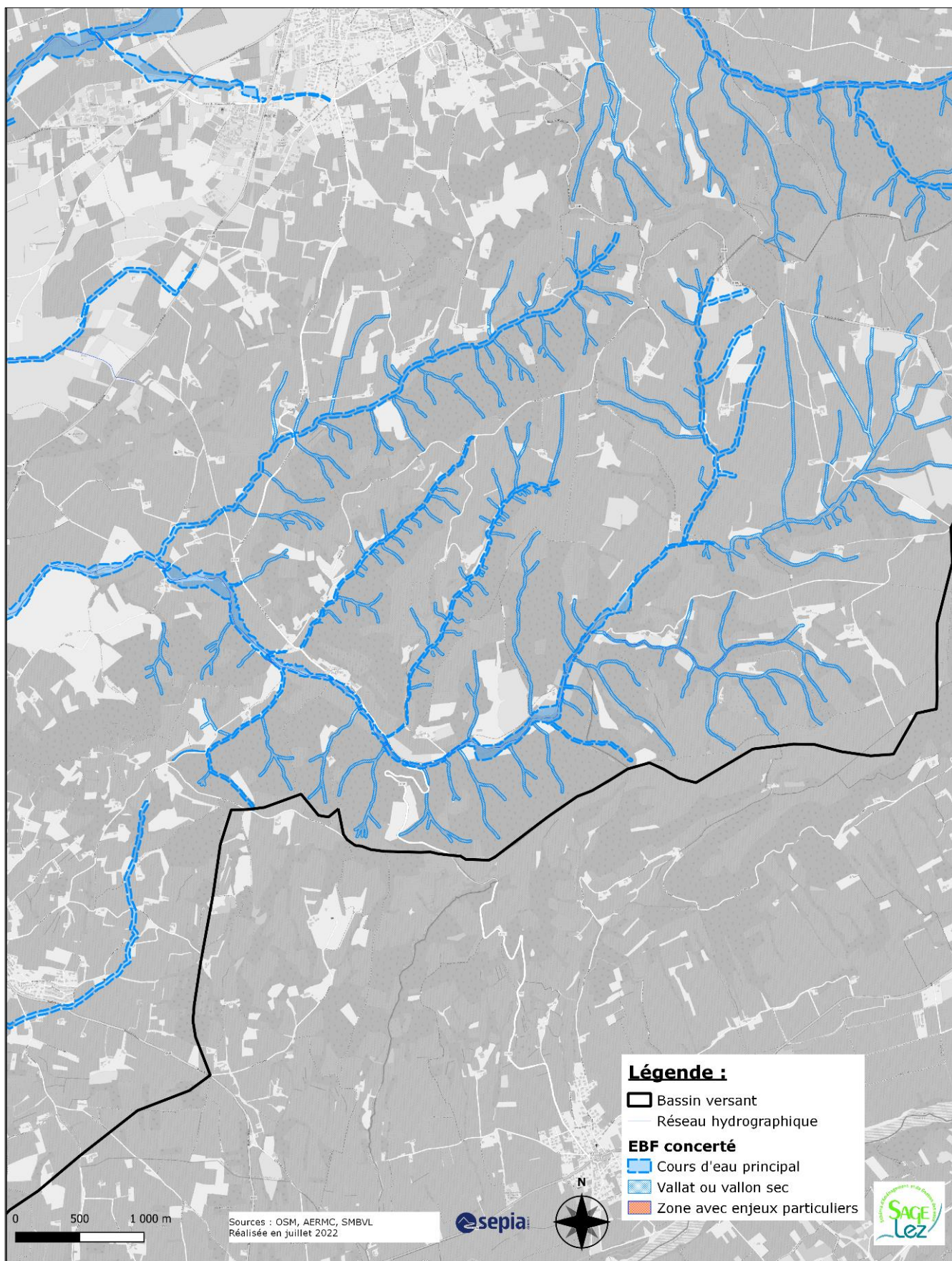
Carte 26h – Disposition E2 : Espace de Bon Fonctionnement concerté – Coronne amont



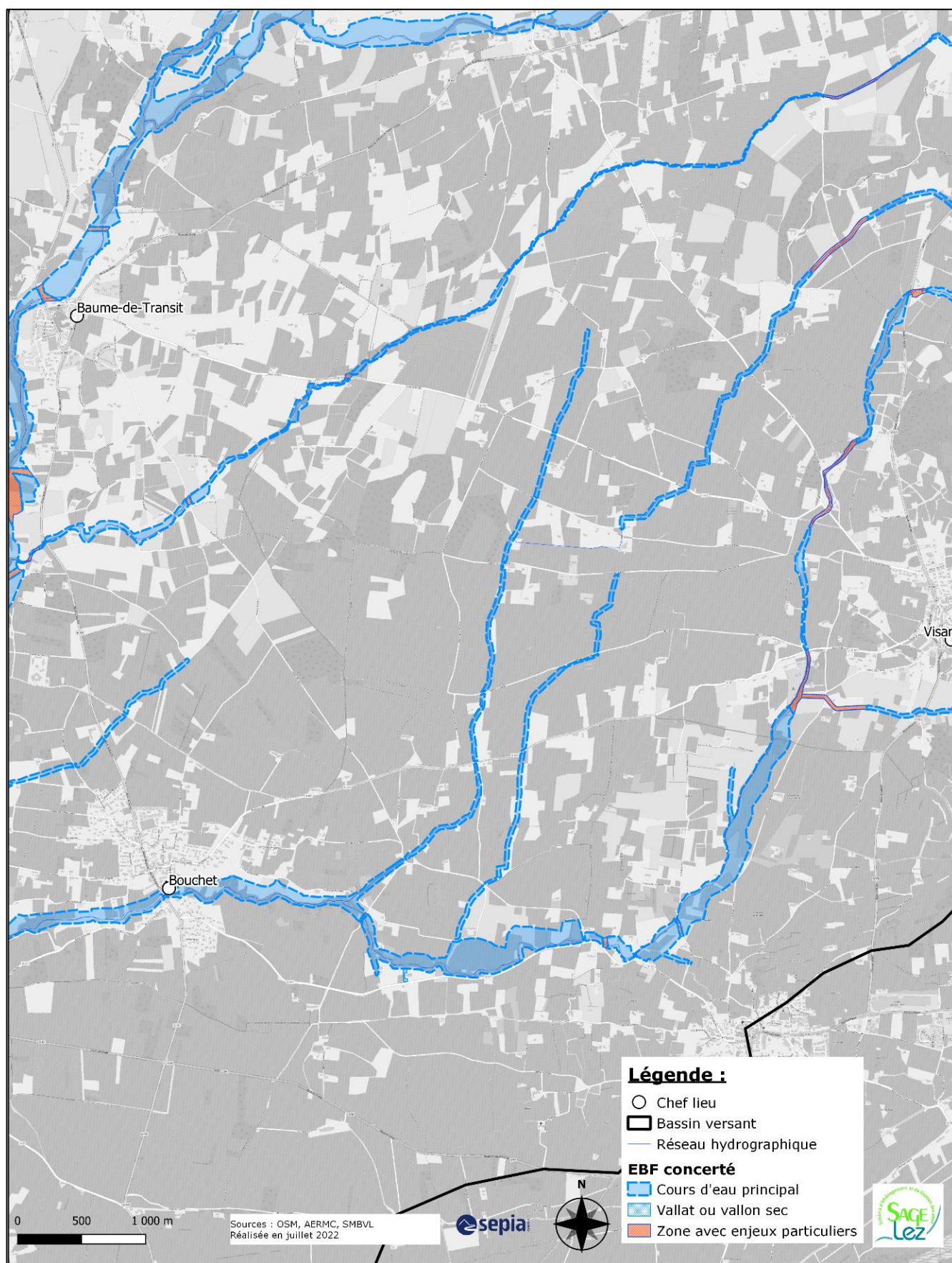
Carte 26i – Disposition E2 : Espace de Bon Fonctionnement concerté – Coronne aval



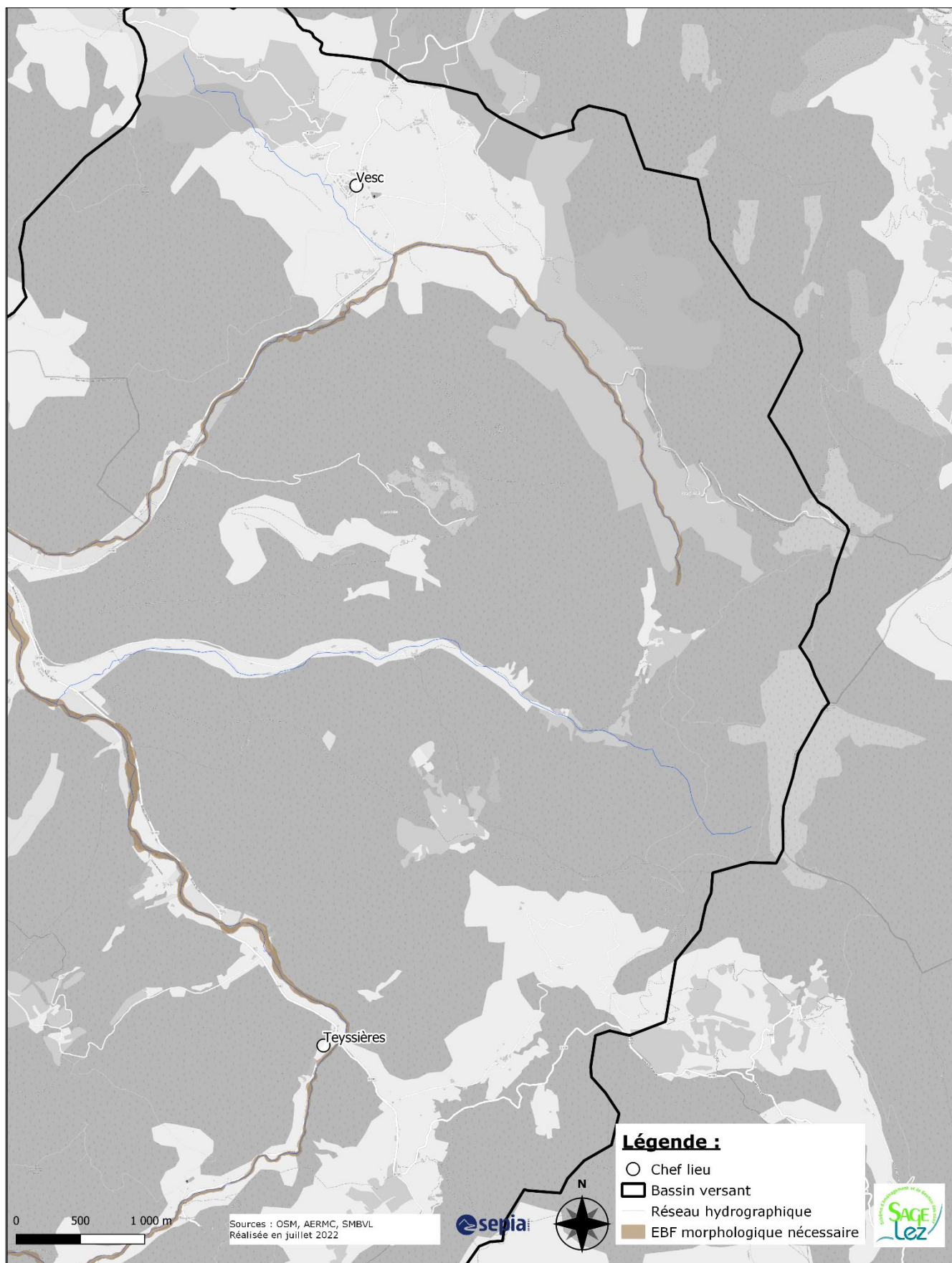
Carte 26j – Disposition E2 : Espace de Bon Fonctionnement concerté – Hérin amont



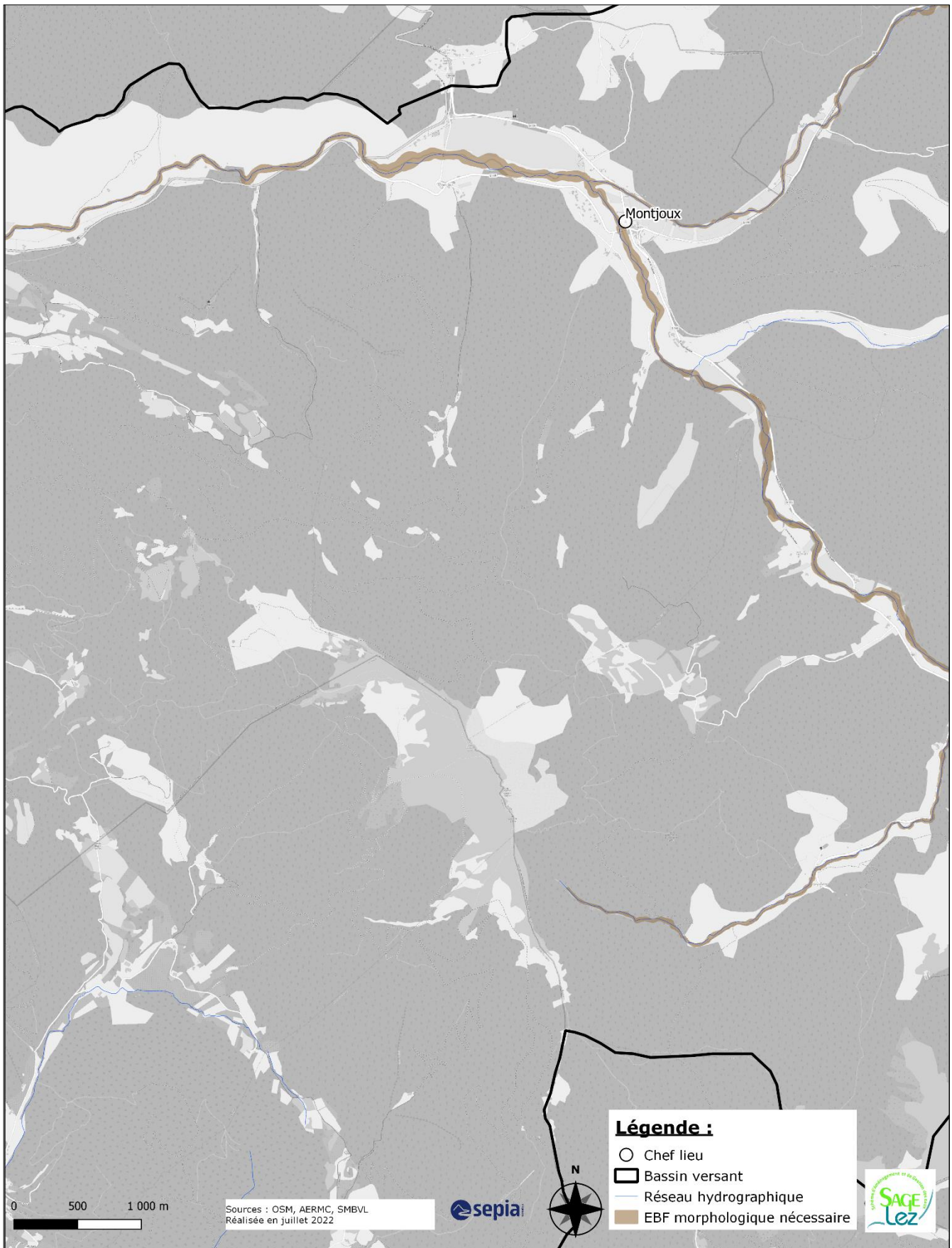
Carte 26k – Disposition E2 : Espace de Bon Fonctionnement concerté – Hérin aval



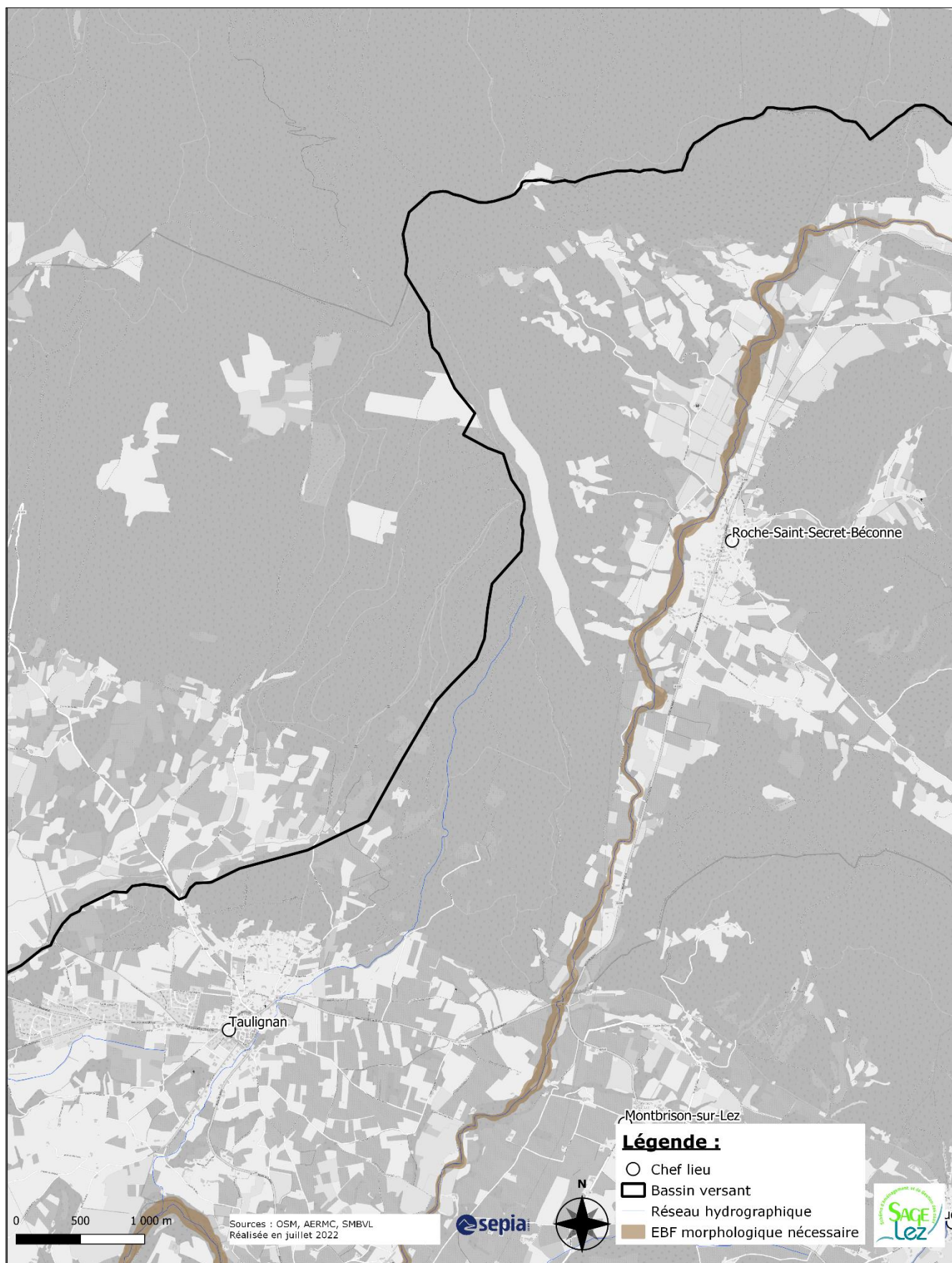
Carte 27a – Disposition E3 : Espace de Bon Fonctionnement morphologique nécessaire – La Veyssanne



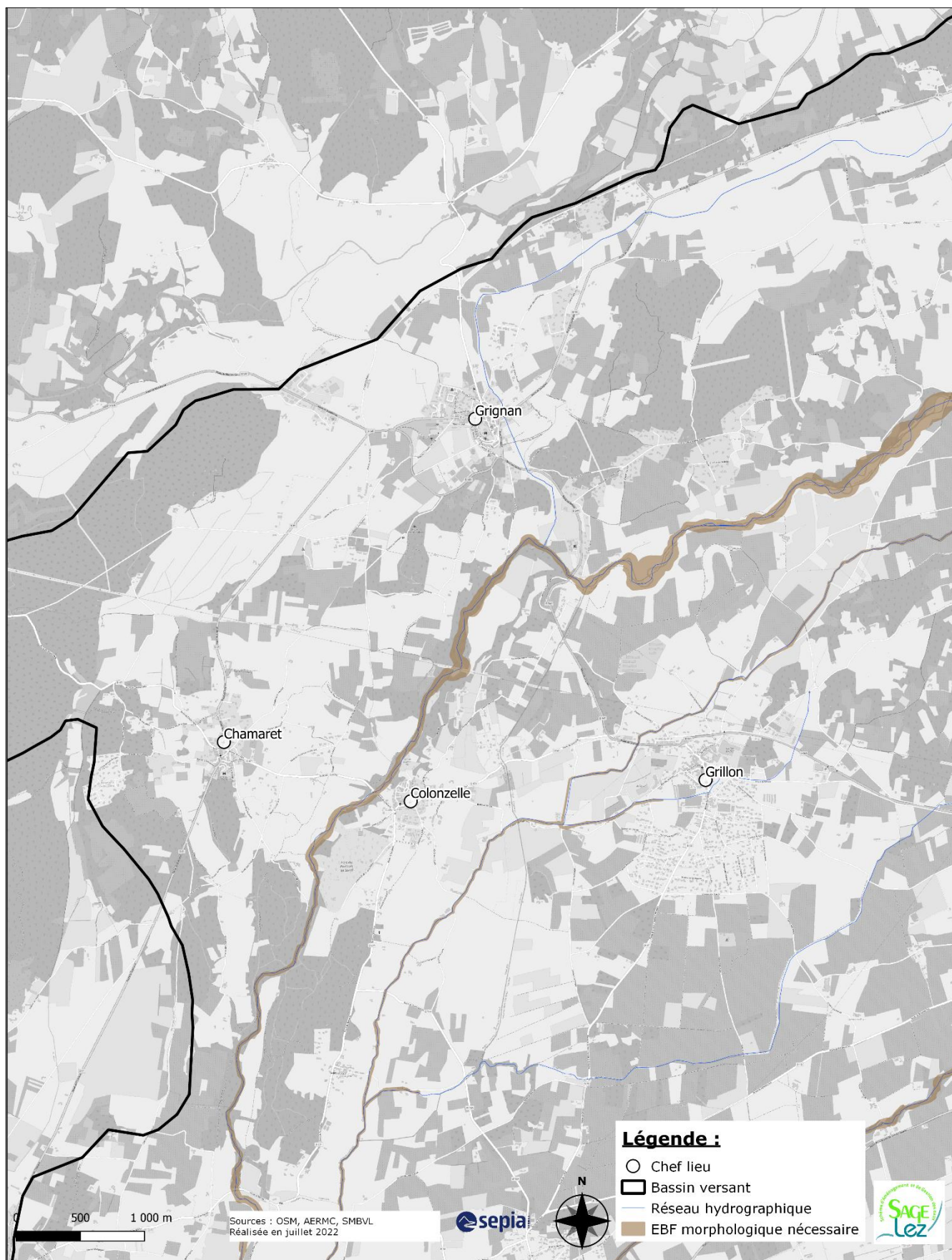
Carte 27b – Disposition E3 : Espace de Bon Fonctionnement morphologique nécessaire – Lez amont - Montjoux



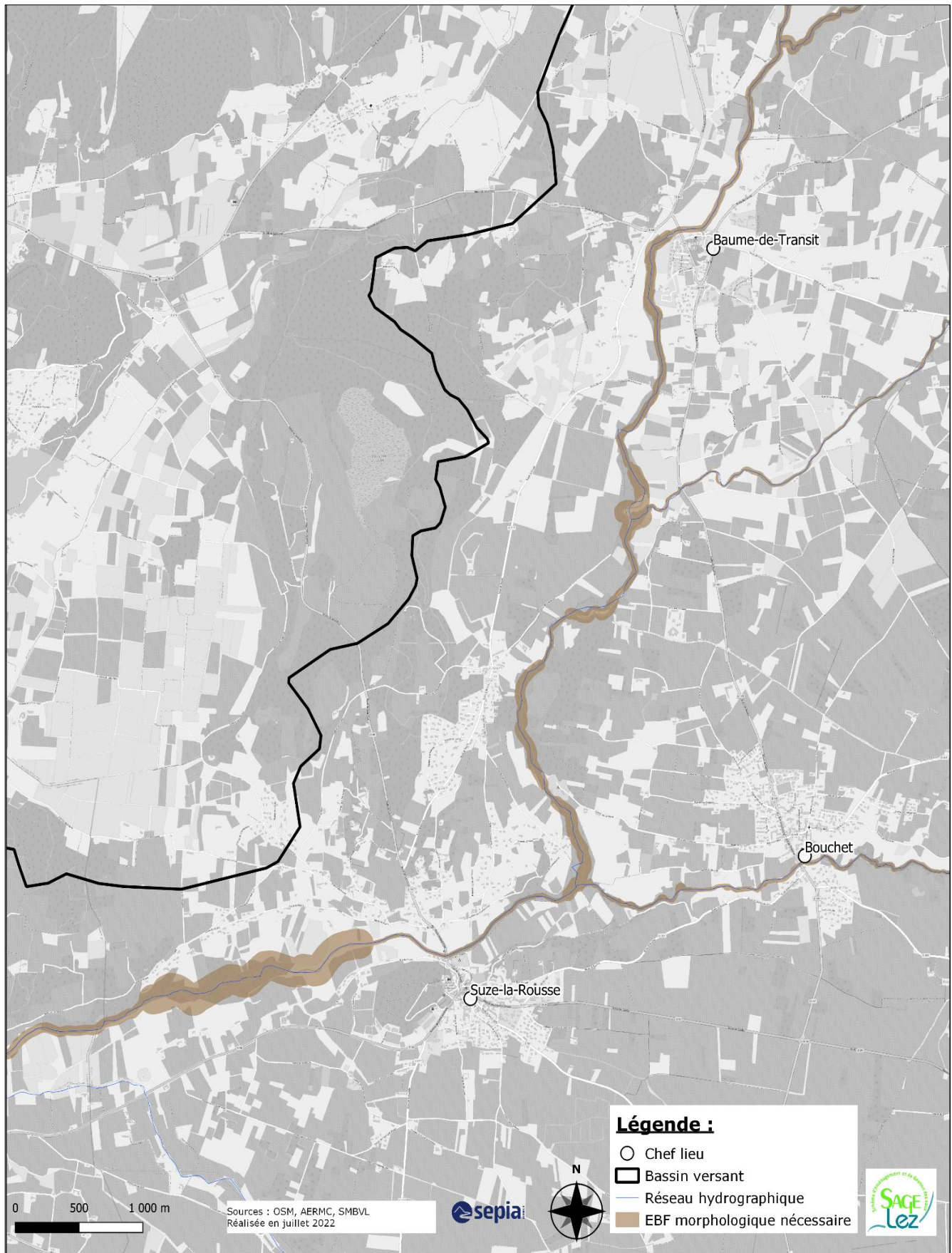
Carte 27c - Disposition E3 : Espace de Bon Fonctionnement morphologique nécessaire - Lez amont - Taulignan



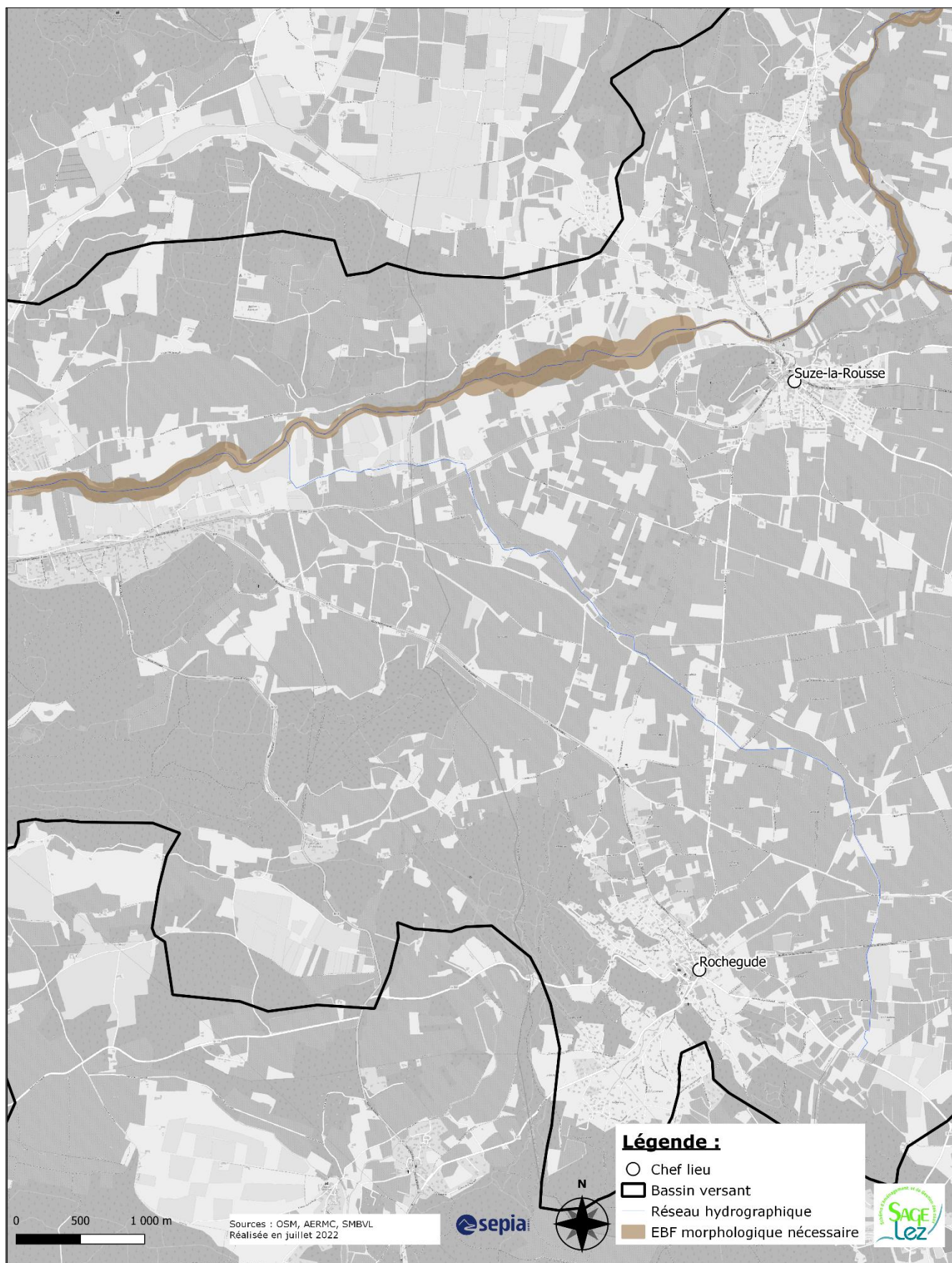
Carte 27d – Disposition E3 : Espace de Bon Fonctionnement morphologique nécessaire – Lez amont médian - Colonzelle



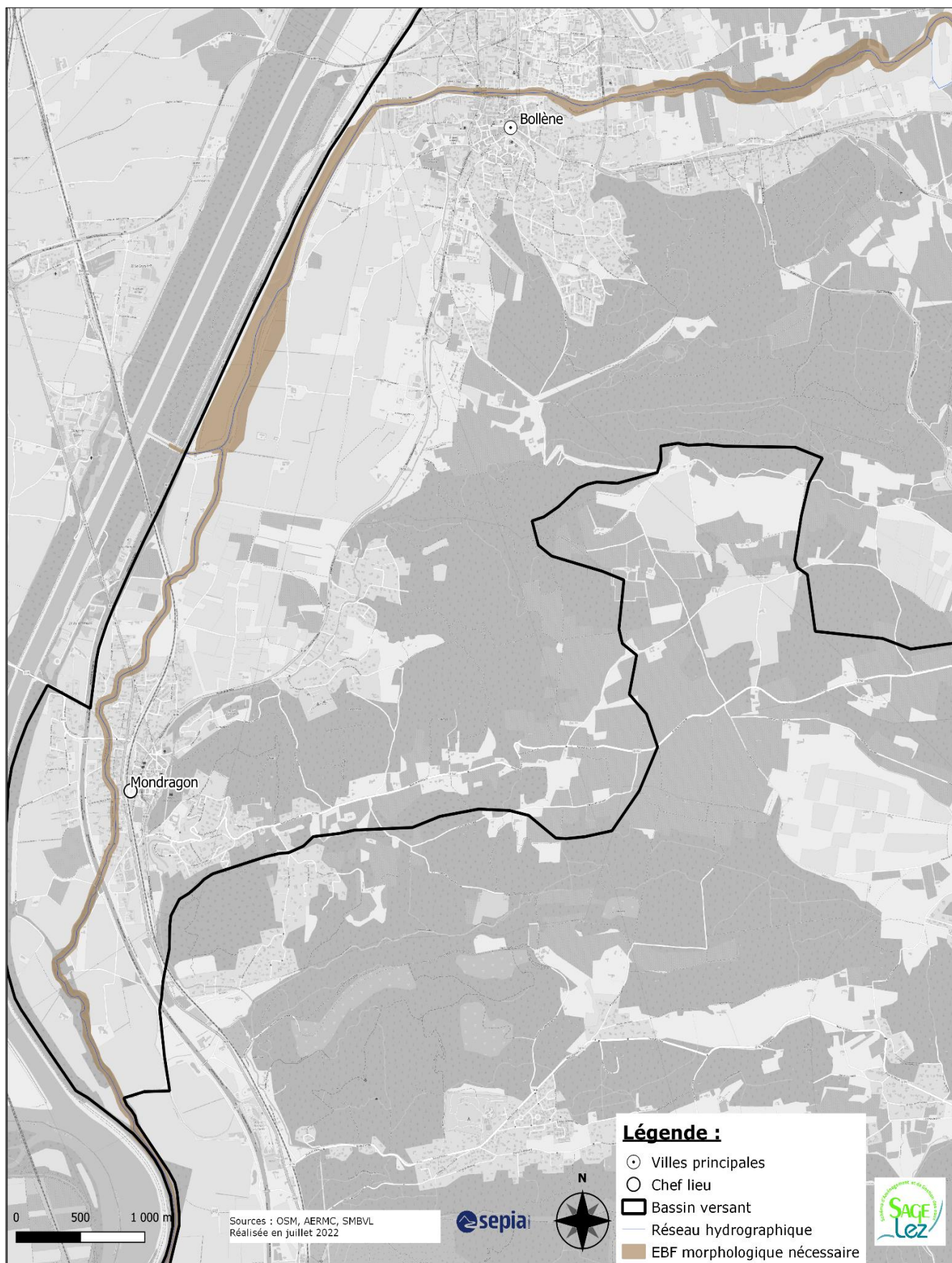
Carte 27e - Disposition E3 : Espace de Bon Fonctionnement morphologique nécessaire - Lez aval - Suze la Rousse



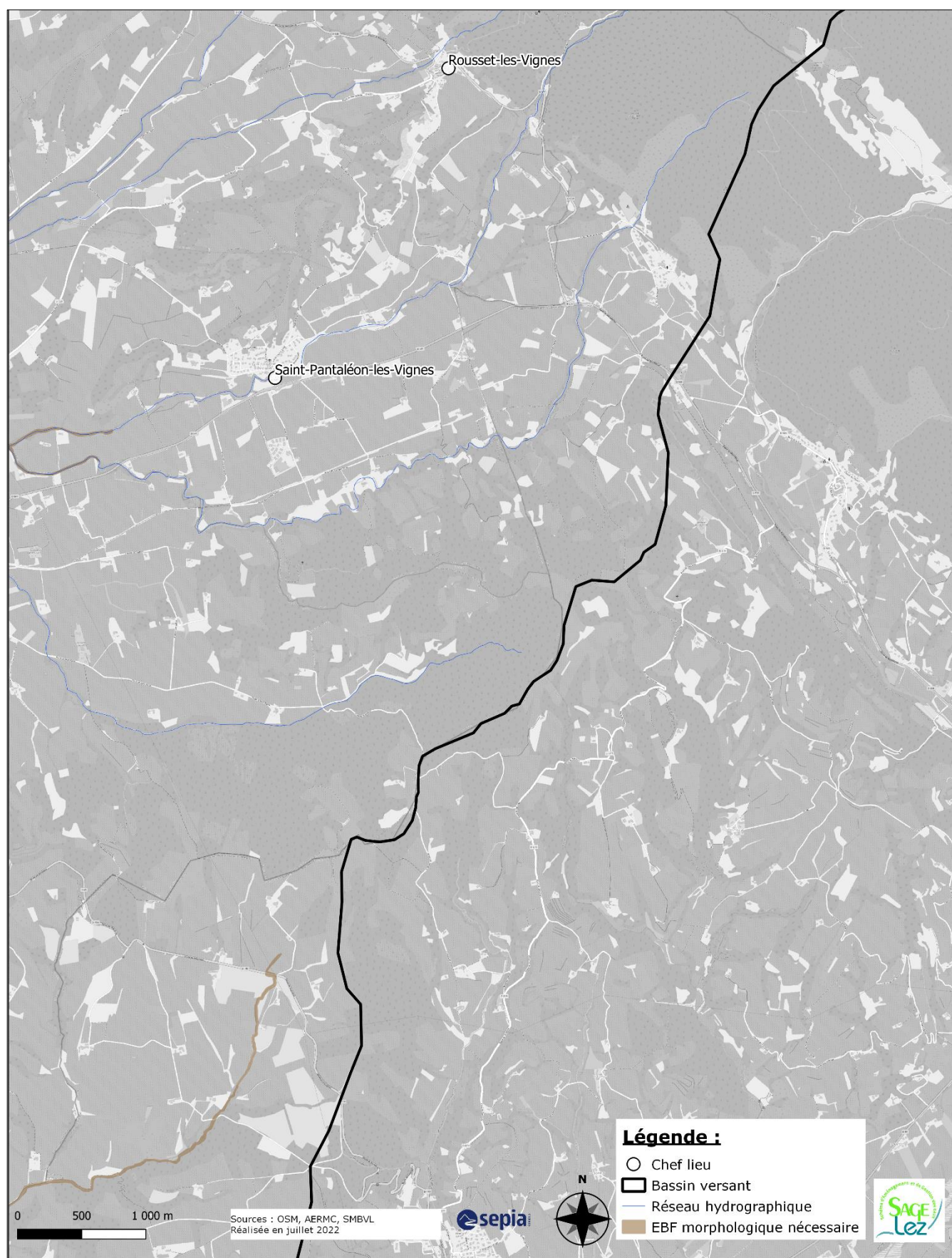
Carte 27f – Disposition E3 : Espace de Bon Fonctionnement morphologique nécessaire - Lez aval - amont Bollène



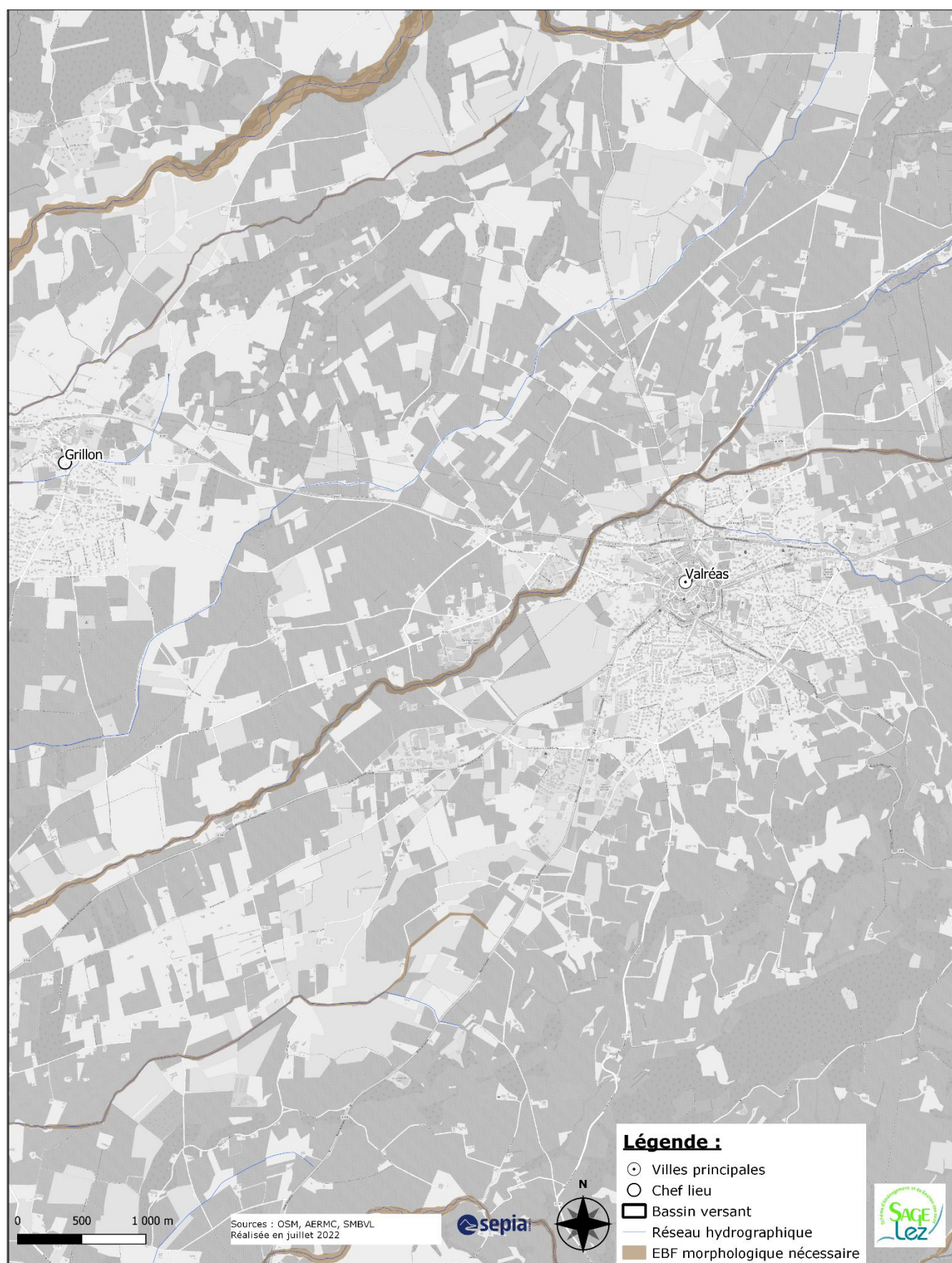
Carte 27g – Disposition E3 : Espace de Bon Fonctionnement morphologique nécessaire - Lez aval – aval Bollène



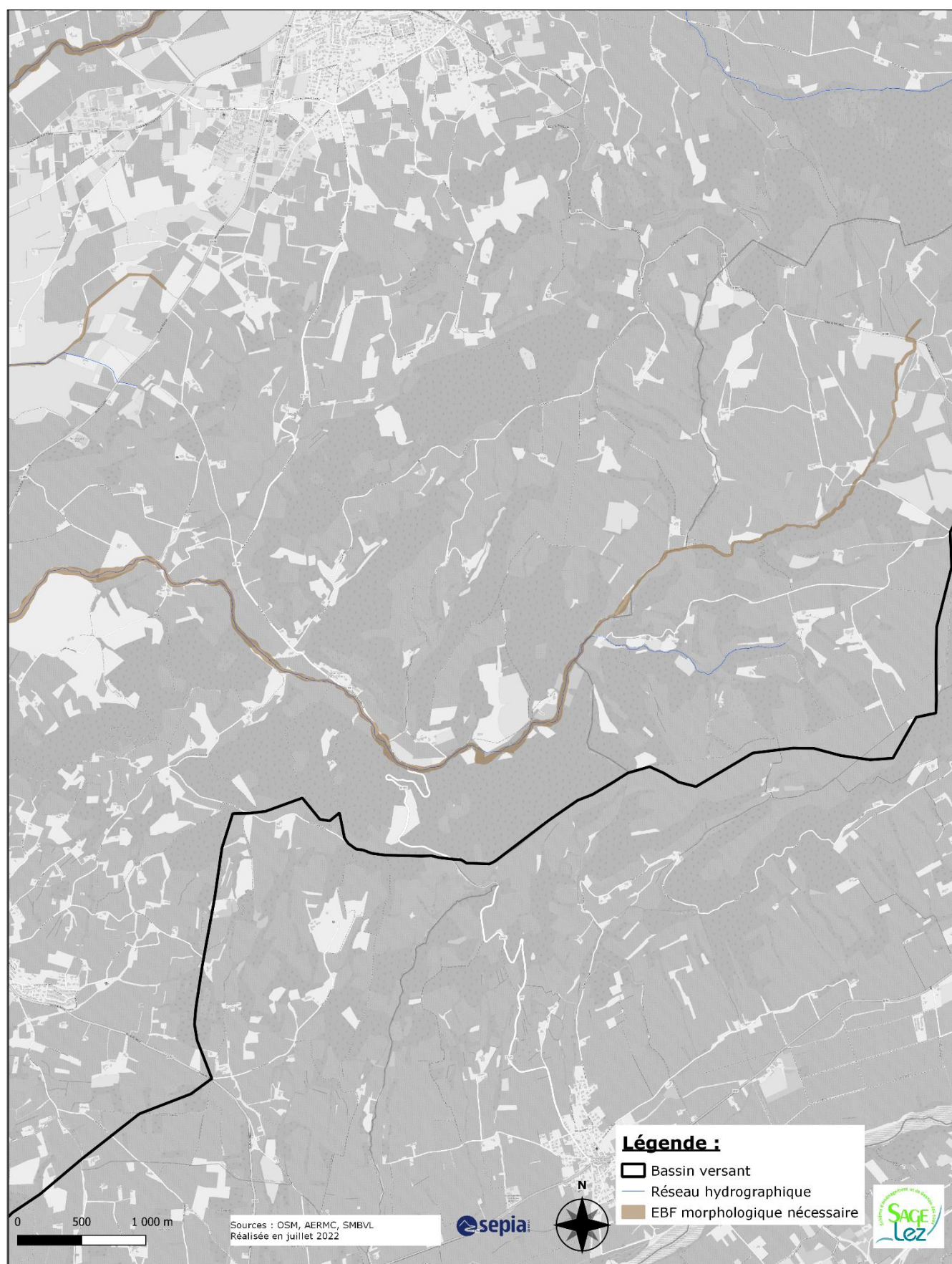
Carte 27h – Disposition E3 : Espace de Bon Fonctionnement morphologique nécessaire – Coronne amont



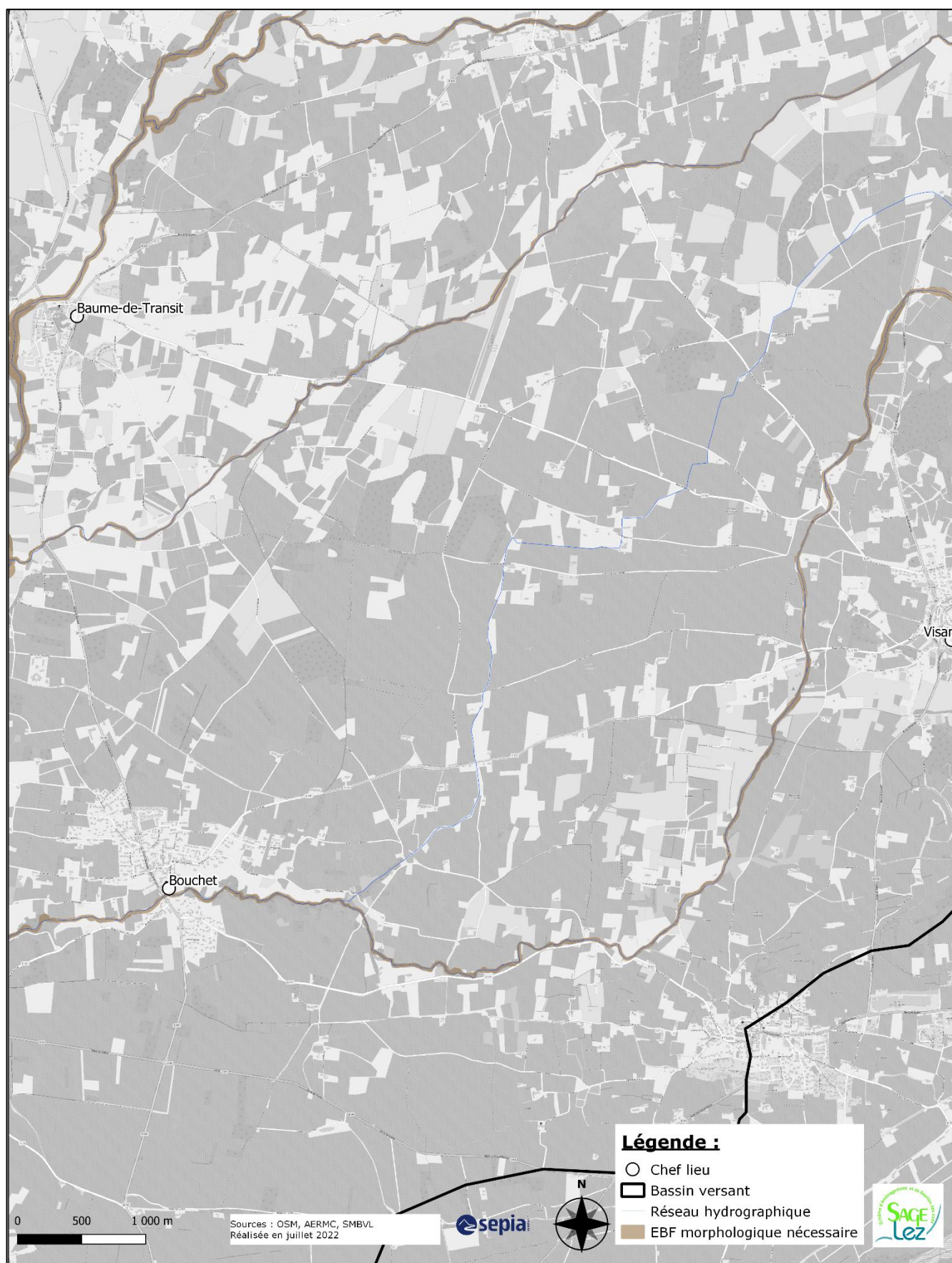
Carte 27i – Disposition E3 : Espace de Bon Fonctionnement morphologique nécessaire – Coronne aval



Carte 27j – Disposition E3 : Espace de Bon Fonctionnement morphologique nécessaire – Hérin amont

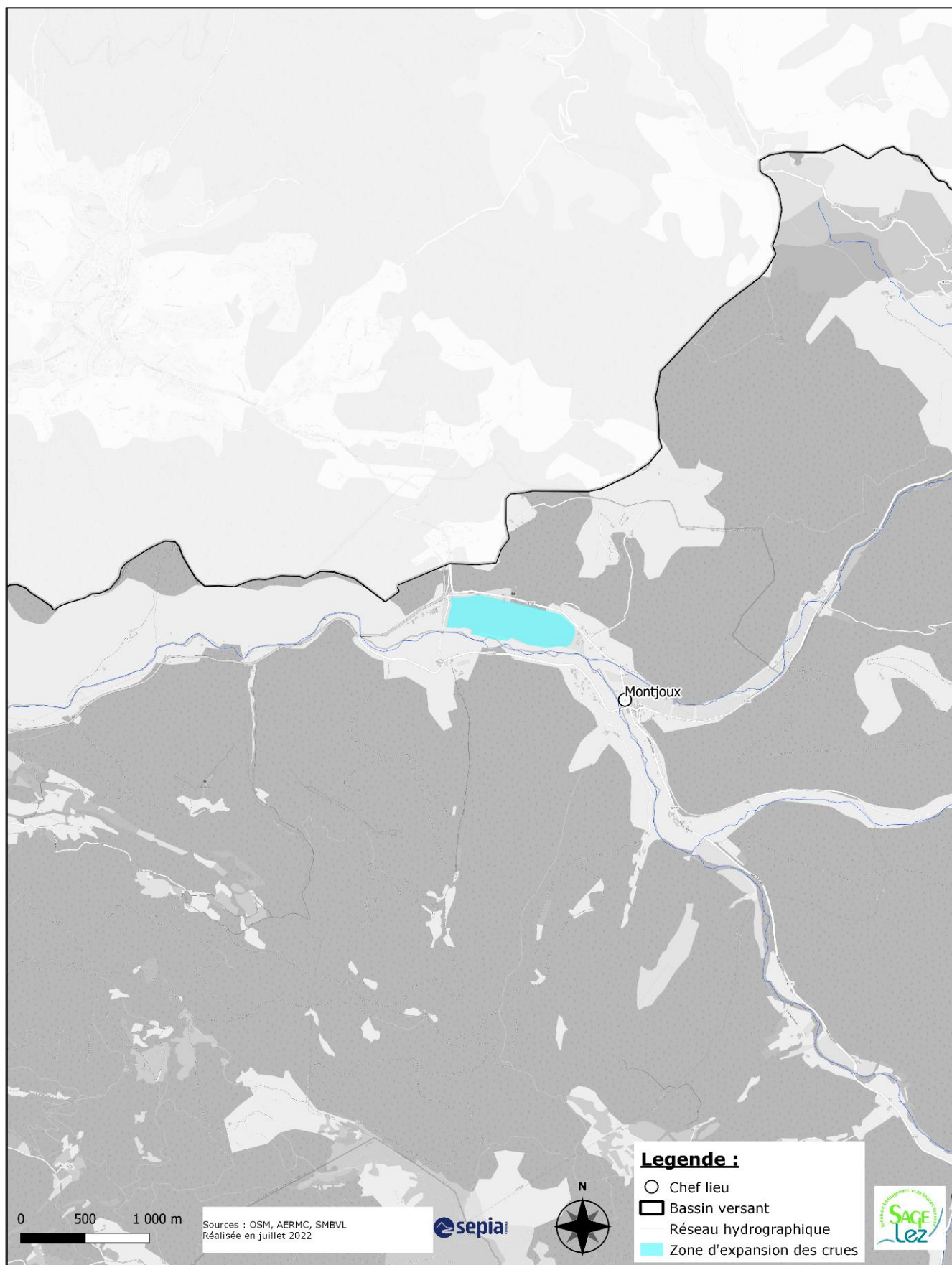


Carte 27k – Disposition E3 : Espace de Bon Fonctionnement morphologique nécessaire – Hérin aval

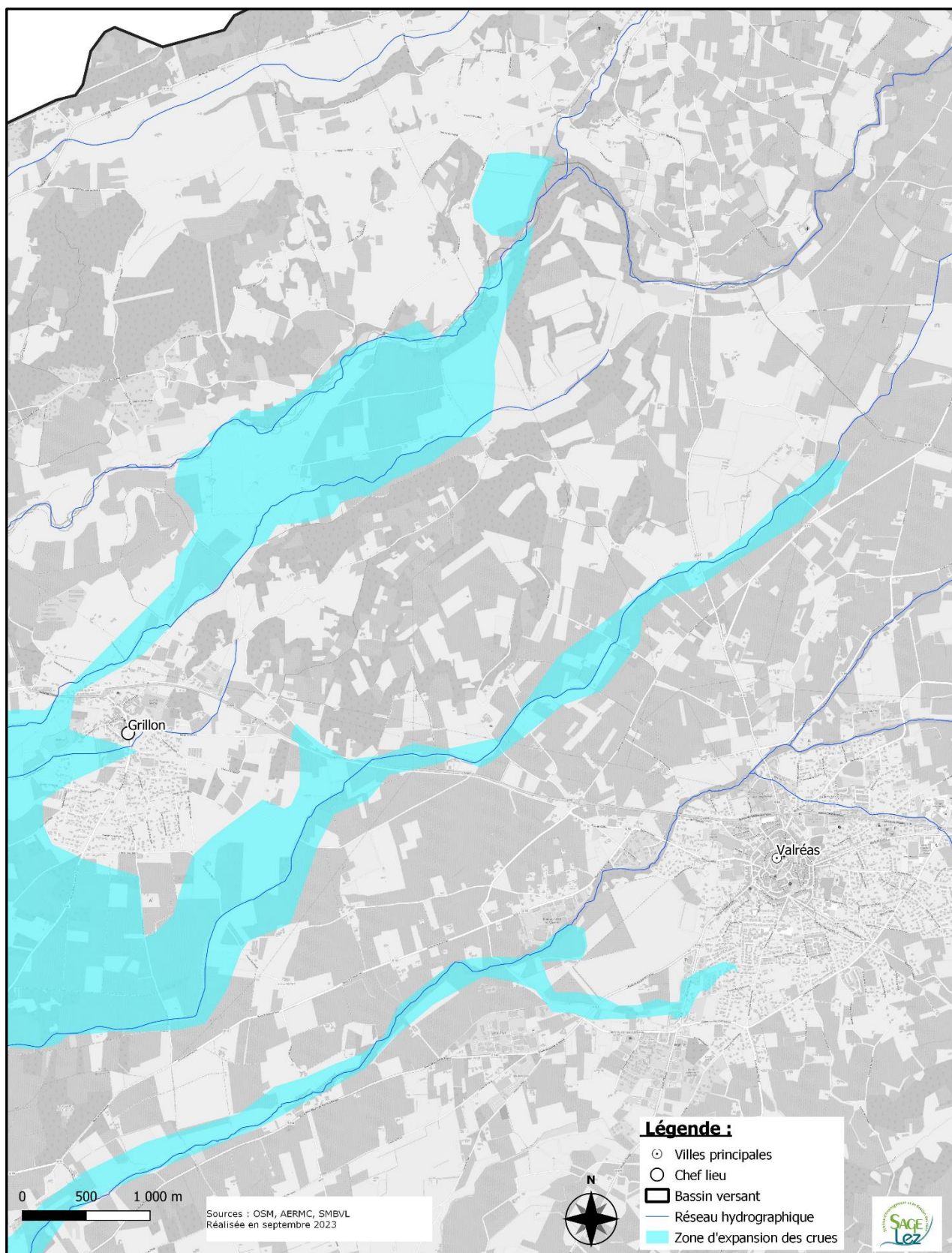


VII. Orientation F

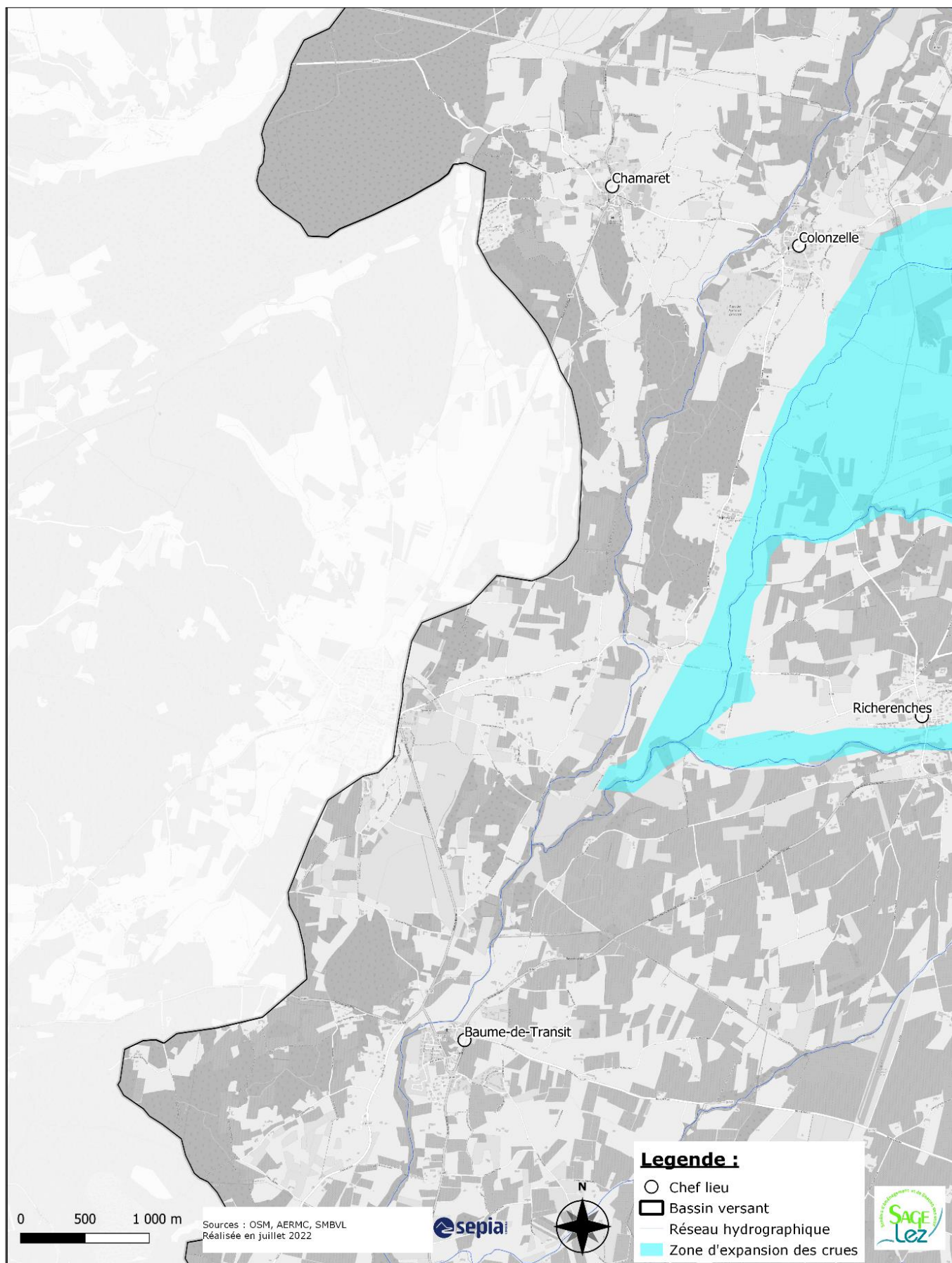
Carte 28a – Disposition F1 : Zones d’Expansion des Crues - secteur Lez amont Taulignan



Carte 28b – Disposition F1 : Zones d’Expansion des Crues - secteur Grillon amont



Carte 28c – Disposition F1 : Zones d’Expansion des Crues - secteur Grillon aval



Carte 28d – Disposition F1 : Zones d’Expansion des Crues - secteur Hérin

